

Blatná (cyklovýlet, koupání)

by Igor



Mezi nepomukem a Pískem
f&b Jižní echy, str. 20, Blatná
cache

stání u Pevnosti Fort Hary = stage 5, cyklovýlet (stage 6 - 9 a 1 - 5), pesun k Ostrovci,
krátký výlet na kole ve Vrážských lesích, prohlídka lázní, ...

Buzice - Škvoetice - Sedlice - ekanice

Délka : 30,0 km

Východisko : Blatná, vž

0,0 km

Dáme se rovn po námstí Míru. Pejedeme kižovatku a jedeme poád rovn silnicí na Buzice. Cesta vede prakticky poád po rovince. Ped Buzicemi, na konci Buzického rybníka se dáme doprava pes most Buzice Buzití z Buzic se pipomínají již v roce 1384, po roce 1491 byly Buzice prodány k Blatné. T vrz byla založená v letech 1384-1412. tyrpatrová vž je z konce 14. století, obytná kídla na východ a jihu byla pestavna v 16. století. Píkopy avaly se zbytky nárožní bašty jsou zachovány v jihovýchodní ásti. Již v roce 1527 se mluví o tvrzi pusté v Buzicích. Zaname se držet ervené turistické znaky. Ped Buzickou tvrzí se dáme doprava po polní cest smrem na Pacelice. Po pravé stran máme poád rybníky. Dojedeme do obce Pacelice. Pacelice Obec se pipomíná poprvé v roce 1380, pozdji zde bylo sídlo vladyk z Mirotic. Kostel Promnní Pán na vrchu Kesovec (493 m) nad vsí byl postaven v letech 1764 - 65, architektonicky patí k cenným stavbám okruhu K. I. Dienzenhofera. Vž je pozdjší, z roku 1845. Zemdlské usedlosti ve vsi . 2 a 3 jsou z poloviny 19. století.

5,4 km

Nad obcí se tyí kopec Kesovec. ervená turistická znaka vede pes tento kopec. Na jeho vrcholu stojí opuštený kostel postavený podle projektu žák Kiliána Ignáce Dienzenhofera. Vrátime se zpátky na silnici a po ní pojedeme do Škvoetic, ervená znaka vede po této silnici. Po pravé stran na vrchu zvaném Hradišt se nacházelo rozsáhlé pohebišt z doby bronzové. V roce 1887 bylo znieno amatérským výkopem pokladuchtivého barona Kollera. Švoetice Již v roce 1299 byly z obce odvádny desátky kostelu v Miroticích. Tvrz zde stávala již nkdy ve 14. století. V 2. polovin 15. století získali tvrz, dvr a ást vesnice od Kalenických z Kalenic Štenberkové. Tvrz byla v 16.

století pestavna v renesanním slohu a koncem 19. století byl pustnoucí objekt obnoven v romantickém duchu. Na konci obce je kaple P. Marie Bolestné, postavená na míst starší stavby. Poblíž obce v lokalit Hradišt je rozsáhlé prehistorické pohebišt.

6,9 km

Ze Škvoetic se dáme cestou na Lom. Silnice vede zvlnnou krajinou mezi poli.

10,1 km

Na této kižovatce, která je na dohled od obce Lom, odboíme doprava smrem na Sedlici. Ostrá stoupání se stídají s prudkými sjezdy. Projedeme vesnicí Dl a vystoupáme do Mužetic.

13,2 km

V Mužeticích u Božích muk s letopotem 1862 narazíme na zelenou turistickou znaku. Ta nás povede doprava na polní cestu smrem na Mužetický vrch. Ten je nejvyšším bodem Blatenska - nadmoská výška 573 metr. Zelená znaka se chvílemi ztrácí, pi výbru možných tras se musíme držet spíše vpravo. Mužetický vrch není zalesnn a proto se z nj otvírá pkný rozhled. I Šumava je dobe vidt. Vrátime se zpátky dol po zelené znace na silnici. Na ní odboíme doprava a dojedeme do Sedlice. V lese mineme po pravé stran parketárnu a vepín. V Sedlici nás zelená znaka pivede kolem hezky obnoveného kostela na námstí. Sedlice Osada Sedlice, ležící na jihovýchodním svahu brdského výbžku oddlujícího blatenskou kotlinu od horažovické pánve, náležela do staré aglomerace na Bozesku ("Provincia Bozenensis") zahrnovala oblast dnešního Blatenska, Beznicka a Rožmitálska, která byla osídlena díve než ostatní kraje, jak napovídá kontinuita pravkého a stedovkého osídlení. Vývoj dalšího osídlení lze pedpokládat v období vnitní kolonizace (13. - 14. století), kdy podél staré písecké cesty, se kterou se tu spojovala jiná, rovnž stará cesta od Vimperka, vznikla zemdlská osada silniního typu. V písemných pramenech je osada Sedlice (Sedlec) uvádna v letech 1352 - 1399 mezi sídlišti v bozeském dkanátu. Majitelem Sedlice byl rod Bavor ze Strakonic - Vilém ze Strakonic je v roce 1358 pipomínán jako patron kostela v Sedlici, který byl již ve 14. století farním. V roce 1404 prodal Benk ze Strakonic sedlické zboží, t.j. ti popluží s dvorem a s podacím kostelním právem, Vojtchovi, Janovi a Lipoltovi z Kraselova. V dob husitských válek zstala Sedlice podobn jako celé Blatensko, ušetena válených pohrom. Pravdpodobn od 2. poloviny 15 století patila Sedlice Mikuláši Kaplíovi ze Sulevic. Další písemné zprávy jsou až z počátku 16. století. V roce 1505 byl majitelem Sedlice Mikuláš Malovec z Pacova, který vlastnil

statek ještě v roce 1533. Jeho syn Jan prodal tvrz v Sedlici, dvr a ves s podacím právem a dalším majetkem Adamovi epickému ze Sudome, jehož zásluhou byla Sedlice v roce 1539 povýšena na msteko. Adam epický pežil své dti, zemel v roce 1551 a Sedlici s veškerým majetkem pevezala jeho sestra Kateina, provdaná za Zdeka ze Štenberka. V roce 1577 se o Sedlici rozdílilo jejich pt syn, z nichž Adam zejm skoupil jednotlivé podíly a vlastnil pak Sedlici až do své smrti v roce 1623. Zajímavá je smlouva z roku 1577, která zdrazuje, že pes rozdlení zstaly ve spoleném majetku na tvrzi kuchyn, špižírna, nádvoí, zdvihací most, šnekové schodišt a pavlae k pokojm, kašna v píkop a píkopy s vodou. Tvrz v Sedlici, postavená v roce 1404, byla Štenberky pestavna v 2. polovin 16. století na renesanní zámeek v obdélníku vodního píkopu. Jádrem stavby je patrová budova, z níž vybíhají dv boní kídla. Na fasád jsou patrný zbytky sgrafit. Chodba je zaklenuta kížovou klenbou se zazdnými arkádami. Sedlice byla majetkem Štenberk až do roku 1708, kteří ji nazývali "dobrou kvonou", nebo její výnosnost pispla k rozmnožení štenberského majetku. Farní kostel sv. Jakuba Vtšího z let 1744 - 1754, dílo Václava Antonína Jermáe je dominantou této ásti Blatenska. Souasná s kostelem je hbitovní kaple P. Marie, márnice na hbitov je z roku 1707. Památkov zajímavé jsou též domy . 159, 93 a . 130, který má fasádu zavrcholenou atikou s vázami a štítem s ležící lvicí s terakoty.

18,9 km

Po prohlídce Sedlice se dáme po silnici smrem na Blatnou. Ješt ve msteku však nesmíme minout odboku vlevo na ekanice. Po úzké silnice jedeme mírn zvlnnou krajinou mezi poli, až se dostaneme do ekanic (viz 8. okruh).

23,6 km

V ekanicích odboíme doprava. Za vesnicí musíme vystoupat do táhlého kopce. Potom nás však už jenom eká dlouhé postupné sjíždní do Blatné. Otvírají se nám pkné výhledy na Blatensko. Po pravé stran mineme zatopený kamenolom. Projedeme obcí Makov.

27,4 km

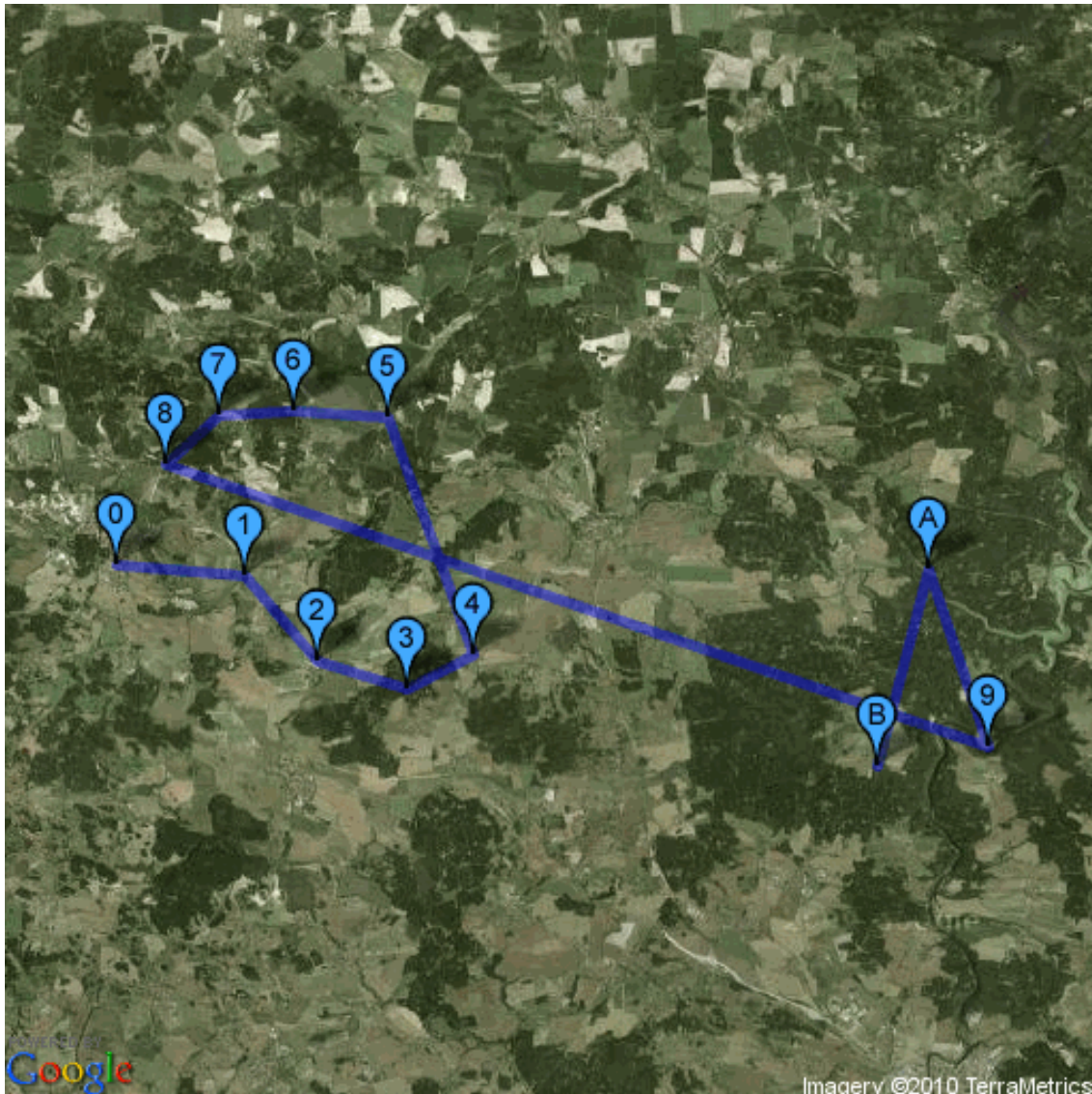
Po dlouhé rovince se vrátíme zpátky do Blatné

30,0 km

Blatná - Vž

Přírodní zajímavosti 7. okruhu Po celé trase lze obdivovat harmonickou krajinu s

rozptýlenými lesíky, keji a osamělými stromy. Takovýto charakter krajiny vyhovuje nejen našemu oku, ale i ptactvu a srní i jiné zvi. Zajímavými ptáky hnízdícími v keích jsou například uhýk obecný a jeho vzácnější vší píbuzný uhýk šedý. V ekanicích je na vysokém komínu hnízdo áp bílých. U rybník Ovína a Mokrého se vyskytuje slavík modráek a rákosníci, strnadi rákosní a další druhy pták rákosin. Nedaleko od Sedlice po hlavní silnici smrem na Písek se nachází přírodní rezervace Sedlická obora chránící zbytky pirozených dubových buin a lipových doubrav. Rezervace je ástí porostu v oplocené nepístupné oboe sloužící k chovu dak a divokých prasat.



Zámek Blatná 49°25'18.98"S, 13°52'57.02"V

Vorlíkova, 388 01 Blatná, Czech Republic,CZ

49° 25' 18.72" 13° 52' 57.26"



Celoron voln přístupný anglický park o rozloze 42 ha vznikl z pvodní obory v 1. polovin 19. stol. Romantické scenérie jsou v bezprostředním okolí zámku tvoeny vodními plochami a moály, zadní část parku nabízí stinnou lesnatou oboru s patrnými vyvýšeninami – sejpy, zbytky po rýžování zlata. V návrší jižní části parku se nalézá umlá jeskyn, vybudovaná v letech 1814-1815. Je dlouhá 150 m a pi její stavb zamstnal František Hildprandt dlníky bez práce.

V parku pokračuje tradiní chov daka skvrnitého a lze v nm nalézt cizokrajné deviny. Pi levém okraji centrální louky se nachází pvodn barokní, dnes empírový zahradní domek z roku 1767.



Suggestions

Turistická mapa

http://www.mapy.cz/#mm=TTtTcP@sa=s@st=s@ssq=Buzice@sss=1@ssp=113892460_123023052_156687468_156561100@x=131863296@y=133587968@z=13

Cyklistický prvodce Blatenskem

<http://www.fontan.cz/cykl/okruh7.htm>

cache Šibenice u Blatné

http://www.geocaching.com/seek/cache_details.aspx?guid=c0e2058b-3db7-4cf2-b116-21a56e60116c

Smrem na Buzice

Zámek Blatná

<http://www.zamek-blatna.cz/>

cache Zámek Blatná

http://www.geocaching.com/seek/cache_details.aspx?guid=cc3aa4d3-3ac7-445f-af56-ce548f9a2e1e

Blatná (cyklovýlet, koupání)

Buzice 49°25'10.88"S, 13°55'24.23"V

Buzice 42, 388 01 Buzice, Czech Republic,CZ

49° 25' 11.03" 13° 55' 24.09"



Ze vsi Buzic, pipomínaných poprvé r. 1384, vyšel vladycký rod Buzic, jeho nejstarším známým lenem byl Pedota (1384 – 1412). Jeho bratr Pešík, uváděný v r. 1397, ml syna Buška (1401 – 1412). Toto jméno (Bušek = Bohuslav) bylo v rodu dost oblíbené. Později se pipomínají Jan (1446 – 1480), Václav z Buzic, Bušek starší (1451 – 1473) a Bušek mladší (1463 – 1498). Na sklonku 15. století, kdy se již lenové rozrostlého rodu, jež buzický statek nemohl uživit, usadili porznu



Suggestions

cache Buzická tvrz

http://www.geocaching.com/seek/cache_details.aspx?guid=9efc7dd0-f20e-4404-ab5e-19373dbf63ea

Škvoetice 49°24'7.82"S, 13°56'49.00"V

Škvoetice 2, 388 01 Škvoetice, Czech Republic,CZ

49° 24' 7.38" 13° 56' 48.48"



Ves Škvoetice je poprvé doložena v pramenech k r. 1299 - tehdy se z ní odvádl desátek kostelu v Miroticích. Jan ze Škvoetic (1380) a Ondej Mirovec sedním ve Škvoeticích (1411) jsou první známí držitelé Škvoetic. Poslední známý majitel škvoetického statku z vladyckého rodu z Mirovic byl Jan eený Šteker, od nhož (asi) r. 1444 koupil ást statku Zdenk ze Šternberka. Druhou ást Škvoetic ml Beneš z Kalenic, který v r. 1462 koupí druhého dílu opt obnovil statek v dívjším rozsahu.

První zmínka o škvoetické tvrzi je až z r. 1543, kdy si bratři Jan a Zikmund Kalenicové vkládali do obnovených zemských desk tvrz s dvorem a vsí Škvoetice a Leskovice. Nehledíme-li k pechodné držb, kdy škvoetický statek v l. 1668 - 1672 vlastnili rytí Jiří František Doudlebský z Doudleb, posledním majitelem škvoetické tvrze, dvou dvor a pivovaru, dále vesnic Škvoetic, Mužetic, Hnkvova, Pacelic, Míre, Dolu (Dlu) a Lomu z rodu Kalenic byl rytí Jan Vilém Kalenice z Kalenic, od nhož koupil Škvoetice v r. 1673 Ferdinand Antonín Malovec z Chýnova a Vimperka. Ten pak r. 1682 prodal škvoetickou tvrz s příslušenstvím své manželce Marii Františce, rozené Vilanyové. Po její smrti došlo r. 1701 k veejně dražb škvoetického statku a hrab František Vilém Salm z Reifferscheidu jej koupil pro serényiovské sirotky. Škovetice byly sloueny s panstvím Blatnou a s ním je po smrti hrabte Amanda Serényiho koupil baron František Hildprandt. V majetku tohoto rodu potom zstaly až do r. 1945.

K renesanní pestavb škovetické tvrze došlo asi za Jana mladšího Kalenice (+1586), kdy ve všech tyech rozích byly vystavny vže zakonené bány. Za Karla Hildprandta byl v l. 1921 - 1922 pestavn v pseudorenesanním slohu podle plán stavitele Vojtcha Volfa z Berouna. Nádvoí vroubila v úrovni prvního patra otevřená terasa s arkádami.

Zámek stojí na severozápadním okraji obce. Je to tykídlá, dvoupatrová budova obdélníkového půdorysu s nádvořím Uprostřed.. V jižním průčelí je vchod vysokou branou. V severozápadním rohu vystupuje třípatrová věž s pavlačí ve výši druhého patra. U zámku je park.

Ve druhé polovině 20. století zámek vlastnila Severozápadní dráha, která zde zídila uulišt. Dnes je objekt v soukromém držení a je nabízen k prodeji.



Mužetický vrch 49°23'45.72"S, 13°58'32.99"E

Sedlice, Czech Republic, CZ

49° 23' 45.7" 13° 58' 32.92"



V Mužeticích u Božích muk s letopotem 1862 narazíme na zelenou turistickou znaku. Ta nás povede doprava na polní cestu smrem na Mužetický vrch. Ten je nejvyšším bodem Blatenska - nadmoská výška 573 metr. Zelená znaka se chvílemi ztrácí, pi výbru možných tras se musíme držet spíše vpravo. Mužetický vrch není zalesnn a proto se z nj otvírá pkný rozhled. I Šumava je dobe vidt. Vrátime se zpátky dol po zelené znace na silnici.



Suggestions

cache Mužetický vrch

http://www.geocaching.com/seek/cache_details.aspx?guid=a1b7257d-1dbc-4700-b273-3bea17517567

Pevnost Fort Hary 49°24'10.90"S, 13°59'50.67"V

Jarotice 2, 398 04 Mirovice, Czech Republic,CZ

49° 24' 10.92" 13° 59' 50.13"



Možná místo na pespání.

Pevnost se nachází v malebném prostředí jižních ech, nedaleko obce Mirovice.

V objektu se nachází: taverna, traperský obchod, sruby rzných styl, indiánské muzeum s replikami indiánských pedmt, indiánská vesnice s malovanými tee-pee, kon plemene Apaloosa, autentický srub lovc kožešin a další. Pímo v areálu lze po domluv ubytovat v indiánských stanech tee-pee. Dále možnost poádání program pro školy (kvten-erven, Po-Pá, 10.00-14.30 po pedchozí domluv), zkoušky dovednosti (hod lasem, nožem, tomahavkem, stelba z luku, pušky), válené malování indián. Víkendové country bály. Více na internetových stránkách.



Suggestions

Stránky pevnosti

<http://forthary.wz.cz/home.html>

Myštice **49°27'9.98"S, 13°58'9.28"V**

175, 388 01 Blatná, Czech Republic,CZ

49° 27' 10" 13° 58' 9.28"



Historicky významnou budovou v Myšticích je zájezdní hospoda patrná ze 16. století u hráze rybníka Labu s klenutým gotickým sklepem a s mázhausem v 1. patře, do kterého vede široké fošnové schodiště. Ohradní ze i způsob zajištění z nádvorní strany nasvědčují obranným snahám proti nepříklopání.



Blatná (cyklovýlet, koupání)

Stížovice Lom $49^{\circ}27'13.93''\text{S}$, $13^{\circ}56'22.76''\text{V}$

Strížovice 4, 388 01 Myšnice, Czech Republic, CZ

$49^{\circ} 27' 14.05''$ $13^{\circ} 56' 22.43''$



Ženatý dub

388 01 Chobot, Czech Republic,CZ

49° 27' 10.85" 13° 54' 55.51"



Snad nejznámjším památným stromem Blatenska je Ženatý dub, který stojí na rozcestí silnic do Újezda a Chobotu necelých pět kilometrů od Blatné. Jeho stáří se odhaduje na tři sta let. Ženatý se mu podle jednoho vysvětlení říká proto, že v jeho blízkosti stálo několik vysokých smrků

, s nimiž byl dub „ženatý“. Jiný výklad říká, že na památku


jakési významné svatby tu byl za ženicha zasazen dub a za nevěstu lípa. Tato provdaná už podlehla zubu času i nepřízní přírodních živlů. Před pár desítkami let však starý dub dostal nevěstu novou a tak v jeho blízkosti stojí Provdaná lípa. Místo leží poblíž rozmezí tří panství – Ináského, blatenského a drahenického. Když se tu prý kdysi sešli o podzimních honech šlechtici z jednotlivých panství, mohl sedět každý na své půdě.



Paštiky 49°26'35.26"S, 13°53'53.51"V

Paštiky 5, 388 01 Bezddovice, Czech Republic,CZ

49° 26' 35.17" 13° 53' 53.53"



Kostel sv. Jana Ktitele se nachází v malé vesnici Paštiky v jižních echách, dva kilometry severovýchodn od msta Blatná. Byl vystavn v letech 1747-1753 na míst nkdejšího kostelíka podle plán barokního mistra Kiliána Ignáce Dientzenhofera. Vnitní výzdoba, ve stejném slohu jako exteriér stavby, je dílem ezbáe Ferdinanda Ublakera a malíe J. V. Spitzera také z poloviny 18. století.

Jde o jednodlní stavbu se tvercovým knžištm, obojí bohat lenno ímsami a pilastry. Lo je oddlena klenutým obloukem, její zakonení tvoí kruchta s rokokovými varhanami. Nad vchodem do areálu kostela se nachází plastiky, tzv. „Paštická smrt“. Vnější zdi kostela s vží jsou zdobené dalšími mohutnými a bohat lennými ímsami.

U kostela se nachází hbitov, jehož východní konec steží brána zdobená kamennými lebkami a pohárem. Hbitovní kaple je rovnž postavena podle Diezenhoferových plán, pod ní se nachází krypta. V polovin 19. století byla tato kaple upravena na rodinnou hrobku rodu Hidleprandt, pán z Blatné.

Umístní kostela v krajin na vysoké terase s dvojitým schodištm a jeho architektura ze sklonku Dienzenhoferova života je harmonickým dílem tí význaných barokních umlc své doby.



Blatná (cyklovýlet, koupání)

Ddovice - stání u eky ? $49^{\circ}23'1.81''S$, $14^{\circ}9'44.66''V$

Ddovice 25, 397 01 Ostrovec, Czech Republic,CZ
 $49^{\circ} 23' 1.78''$ $14^{\circ} 9' 44.01''$



Pokud by nebylo možné stání zde, pak pesun k Ostrovci (viz další stage)

Výlet na kole do Vráže



Suggestions

cache Rodinná vyjížka

http://www.geocaching.com/seek/cache_details.aspx?guid=828223b5-22fb-4c4e-91cc-6a22a2483eb2

Blatná (cyklovýlet, koupání)


Ostrovec - parking $49^{\circ}25'15.74''S$, $14^{\circ}8'35.86''V$

Varvažov 132, 397 01 Varvažov, Czech Republic,CZ

$49^{\circ}25'15.81''$ $14^{\circ}8'35.57''$



Cyklovýlet k soutoku Lomnice a Skalice



Suggestions

turistická mapa

http://www.mapy.cz/#mm=TTtTcP@sa=s@st=s@ssq=Buzice@sss=1@ssp=113892460_123023052_156687468_156561100@x=132423168@y=133513728@z=12

Vrážské lesy, Vráž $49^{\circ}22'48.56''S$, $14^{\circ}7'35.23''V$

Stará Vráž 36, 398 32 Vráž, Czech Republic,CZ

$49^{\circ}22'48.5''$ $14^{\circ}7'35.27''$



f&b Jižní echy, str. 24

Lázn Vráž jsou situovány v krásném přírodním prostředí les v údolí eky Otavy, asi 7 km na sever od Písku. V lázeském komplexu tí budov, které jsou vzájemn bezbariérov propojeny se léí zejména neurologická onemocnní a poruchy pohybového aparátu. Přírodním léivým zdrojem je prostá zemitá slatina a také místní klima, podhorských parametr.



Suggestions

cache Zámek Vráž

http://www.geocaching.com/seek/cache_details.aspx?guid=aafca9ba-80c0-4f23-b8b8-26d669faa638