

Kokoínsko - okolí Ústku

by Igor



od domova cca 145 km

pátek: camp Chmela; prohlídka Úštku

sobota: Helfenburk, Kalvarie v Ostré, ... pespat na parkovišti u Ostré

nedle: cyklovýlet z obce Skalka

Pi cest dom návštva památky v Kravaích

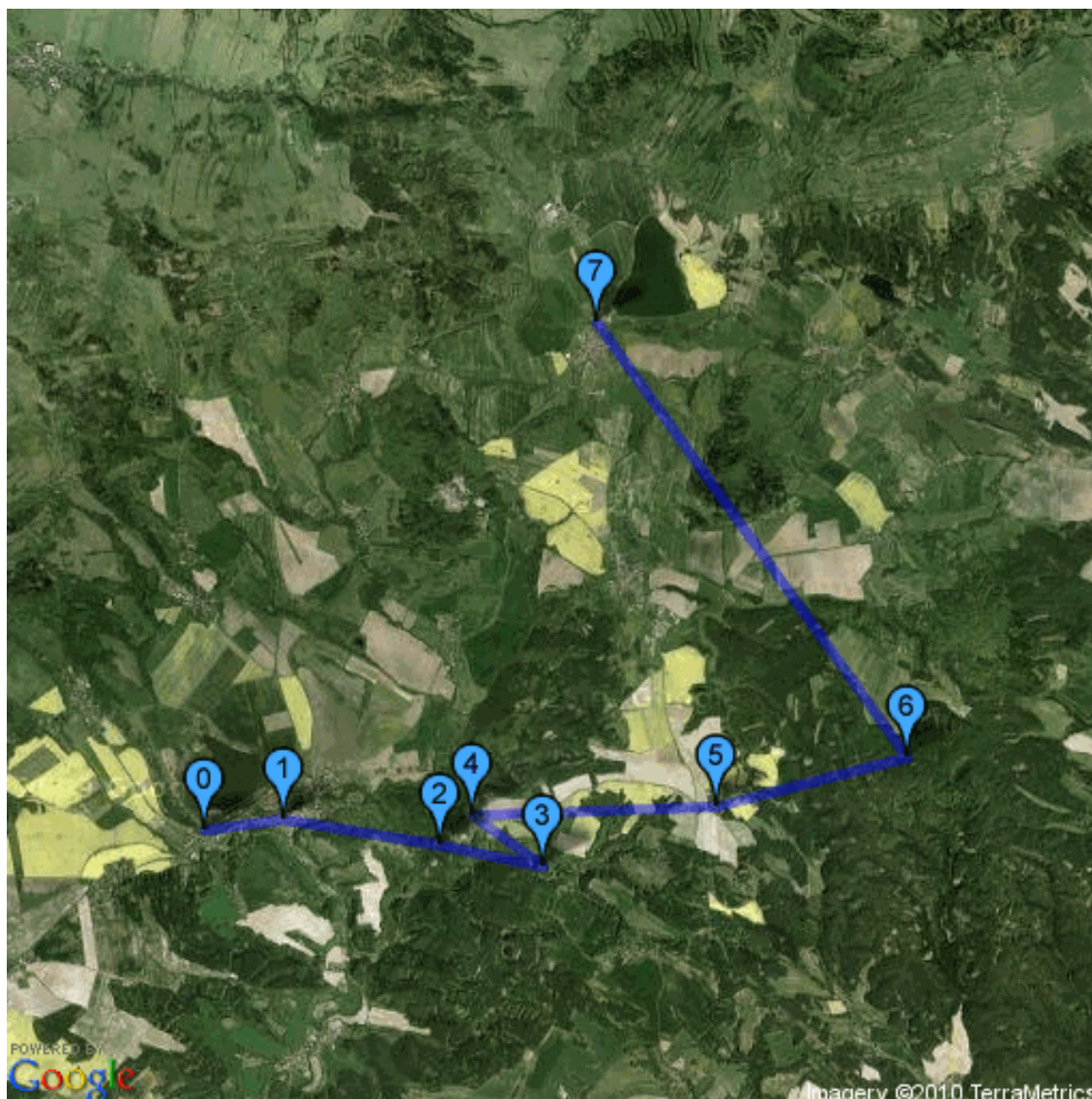
(možná prohodit sobotu s nedlí)

f&b: Kokoínsko, str. 104, Helfenburk

2 hodiny, 7 km

Kalvárie v Ostrém

hrádek Helfenburk



camp Chmela - Úštěk $50^{\circ}35'0.33''S$, $14^{\circ}19'45.15''V$

Levínská, 411 45 Úštěk, Czech Republic,CZ

$50^{\circ} 35' 0.28''$ $14^{\circ} 19' 45.11''$



Provozní období: 01.05. - 30.09.

Telefon: +420 416 795 364

Levínská 3
411 45 Úštěk

Kraj: Ústecký kraj
Rekreační oblast: Kokoínsko , eské stedohoí
Poloha GPS: $50^{\circ}35' 11'' N$, $14^{\circ}19' 30'' E$



Suggestions


turistická mapa

http://www.mapy.cz/#mm=TTtTcP@sa=s@st=s@ssq=%C3%9A%C5%A1%C4%9Bk@sss=1@ssp=113892460_123023052_156687468_156561100@x=132910592@y=137710080@z=12

Ústka

Mírové náměstí, 411 45 Ústka, Czech Republic,CZ

50° 35' 4.14" 14° 20' 30.3"



f&b: Kokoínsko, str. 106, Ústka

Ptačí domky

Pikartská věž

Kostel sv. Petra a Pavla

Synagoga



Parking $50^{\circ}34'54.90''\text{S}$, $14^{\circ}22'0.77''\text{V}$

260, 411 45 Ústk, Czech Republic,CZ

$50^{\circ} 34' 54.94''$ $14^{\circ} 22' 0.68''$



- možné místo na pespání



Helfenburk 50°34'46.69"S, 14°22'59.75"V

Rašovice 54, 411 45 Ústka, Czech Republic, CZ

50° 34' 46.7" 14° 23' 0.01"



Na skalnatém pískovcovém hebeni nad Rašovickým potokem a nad druhým menším údolím smrem k Rašovicím se zachovaly rozsáhlé zíceniny stedovkého hradu, který se nazýval Hrádek, Hradec, Hradiško nebo i Helfenburk. Pístup k nmu vede pouze od východu, a proto zde byl v pískovci vykopán píkop, k nmuž smovaly dv cesty, jedna z údolí potoka od Ústka, druhá od Rašovic

Helfenburk neboli Hrádek, postavený asi 2,5 km východn od Ústku, patří do skupiny tzv. "skalních hrad", charakteristických pro pískovcové oblasti severovýchodních ech. Skládá se ze dvou asov i stavebn odlišných celk: vnitního jádra a vnějšího opevnní. Vnitní ást byla založena na vrcholu pískovcového hebene, který se rozšiuje smrem k východu a na západ, na konci ostrohu, se rozpadá v menší a nižší bloky, rozdlené pínými puklinami.



Suggestions


Cache Hradek u Rasovic

http://www.geocaching.com/seek/cache_details.aspx?guid=291fdidd-10e9-4cd6-bcdf-1a43830dbc10

Ostré - kalvárie $50^{\circ}35'5.36''S$, $14^{\circ}22'19.55''V$

Ostré 42, 411 45 Ústka, Czech Republic, CZ

$50^{\circ} 35' 5.65''$ $14^{\circ} 22' 19.68''$



Barokní poutní místo na vrchu Kalvárie s nádherným výhledem na Ústcko. Návštva tohoto kdysi velmi výstavného objektu je mimoádn psobivým zážitkem.

Poutní areál byl vystavn letech 1703-1707 jezuiti, jimž v této dob náleželo zdejší panství. Za autora stavby bývá nkdy považován známý barokní stavitel Octavio Broggio. Slavná pou se zde konávala vždy 3. kvtna.

Pístupovou cestu k hoe lemují již od vsi Ostré výklenkové kaple křížové cesty z období baroka a empíru. Tato cesta ústí na terasu v západním svahu hory, kde se nachází pozstatky poniených barokních pískovcových soch. Odsud stoupá na vrchol široké pískovcové schodišt s výklenky v obvodové zdi a rovnž s dalšími pozstatky barokních soch. Na vrcholové plošin se nachází skupina tí kaplí, symetricky uspoádaných. Ob boní kaple (kaple Nalezení, kaple Povýšení svatého Kíže) mají zcela totožný vřovitý tvar se stechou zakonenou lucernou s kupolí. Silueta obou vří je výraznou a zdaleka viditelnou dominantou Úštcka. Vprosted mezi nimi se nachází pízemní, podélná kaple, symbolizující Boží hrob. Interiér všech kaplí je zcela zdevastován, stejn jako celý vnjší areál. Pesto i spíše práv proto psobí na každého návštvníka toto opuštčné, zchátralé, avšak stále majestátní místo se širokým rozhledem do krajiny velmi silným dojmem a zanechává tak v duši každého píchozího pocit zašlé barokní slávy.



Suggestions

Cache Kalvárie Ostré

http://www.geocaching.com/seek/cache_details.aspx?guid=7033338a-5146-4ef8-a207-cccf2e06e8d8

Skalka $50^{\circ}35'8.54''S$, $14^{\circ}24'40.89''V$

Skalka 2, 470 02 Blíževedly, Czech Republic,CZ

$50^{\circ} 35' 8.63''$ $14^{\circ} 24' 40.86''$



cyklovýlet pes ap, Husu, U Martinské stny - trasa 0058, pokračovat po 0057 a dále po 211, dále po 0059 pes Vlhošský dl, pes Hvzdu zpt do Skalky (cca 25 km)



Suggestions

Popsaná cyklostezka

http://www.mapy.cz/#mm=PfTTtTcP@sa=s@st=s@ssq=%C3%9A%C5%A1%C4%9Bk@sss=1@ssp=113892460_123023052_156687468_156561100@x=133140480@y=137717504@z=12

Husa 50°35'24.49"S, 14°26'34.99"E

Blíževedly, Czech Republic, CZ

50° 35' 27.31" 14° 26' 30.2"




ap - Skalní útvar u Skalky



Vísecká rychta, Kravae $50^{\circ}38'6.30''S$, $14^{\circ}23'30.91''V$

263, 470 02 Kravae, Czech Republic,CZ

$50^{\circ} 38' 6.47''$ $14^{\circ} 23' 30.75''$



Krásná a monumentální stavba, v níž je instalována detašovaná expozice eskolipského okresního vlastivněho muzea, vnovaná severoeské lidové architektue, je nejvtším obytným roubeným stavením v našich zemích. Bývala rychtou obce vísky, malé vesniky, oddlené jen bobím potokem od kravae, s nimiž víska postupn splývala a k nimž byla v polovin 19. století i administrativn pipojena.

Po celou dobu, pro níž máme zachovány písemné prameny, tj. od počátku 16. století, patila zdejší usedlost rodin Kern, zámožným sedlákm, zastávajícím tém ddn ve vísce rychtáský úad. Kernové vlastnili rozsáhlá obilná pole, chovali kon, dobytek, ovce, jejich chmelnice patily k nejvtším v okolí. Tyto skutenosti významn ovlivnily i vzhled a rozsah domu, který si dal v dnešní podob postavit rychtá Václav Kern v roce 1797.

Kernovo stavení pedstavuje vyvrcholení staletého vývoje roubené architektury v jeho závrené fázi, v dob, kdy se již centrální úady svými "ohovými patenty" snažily potlait stavní devných obydlí ve mstech i na vesnicích. Hospodáský a spoleenský vývoj vesnice vedl k zvýšení zámožnosti ásti obyvatelstva, uvolnní cechovních pedpis umožnilo nárst lidových tesa, zedník a kameník. To vše byly podmínky pro dosažení nebývalé úrovn tehdy opravovaných nebo nov vznikajících staveb. Lidová architektura opouští stále více nkdejší funkni jednoduchost a sleduje krom úelnosti i maximální estetický úin. Vísecká rychta nadto vyniká nad obvyklý prmr svými rozmry, ovlivnnými jak potebami rychty, tak i pomrn velkým hospodástvím a zvlášt nadprmrným rozsahem pstování chmele, jehož

sušení vyžadovalo nejen pt komor v pate, ale i típodlažní pdu. Vynikající zvládnutí proporcí této monumentální stavby i ušlechtilost a vyváženost vyezávané výzdoby lomenice, pavlae, podstávky i kamenického opracování ostní vzbuzují dodnes ve vnímavém divákovi obdiv a úctu k mistrovství a citu pro krásu tehdejších lidových emeslník.

Pro svou mimoádnou kulturní hodnotu byla vísecká rychta zaazena mezi památky 1. kategorie a po mnohaleté rekonstrukci zchátralého objektu zpístupnna veejnosti s expozicí severoeské lidové architektury, jejímž významným pedstavitelem sama rychta bezesporu je.

Objekt je ve správ Okresního úadu eská Lípa - Okresní vlastivdné muzeum.

Expozice:

Expozice ve vísecké rycht se skládá z nkolika úzce spolu souvisejících, ale obsahem i způsobem instalace se lišících oddíl. Ve svtnici, svtnice, erné kuchyni a spízní komoe jsou náznakov instalovány interiéry základních částí lidového stavení, v chlěvu má návštěvník možnost se seznámit s historií domu i obce a s rekonstrukcí památkového objektu, v pate v horní síni a tech bývalých komorách je muzejní expozice vnována charakteristice a vývoji severoeské lidové architektury, její sociální podmínnosti a technologii, v poslední komoe a ve dvou horních svtnicích jsou vystaveny ukázky lidového umní - plastiky, obrázky na skle, malovaný nábytek a rzné zdobené užitkové pedmty.

Stavení rychty i exponáty v ní shromážděné a lidové stavby v ní dokumentované ukazují nesmírný tvří náboj nkdejších lidových emeslník, jejich zrunost, nápaditost a zkušenosti, jejichž souhrou vznikaly objekty a pedmty praktické, ale i trvalé hodnoty estetické. Od doby, kdy byly vytváěny, se podstatn zmnila ekonomické, společenské a ideologické podmínky, a pvodní funkce výtvor našich pedk asto zanikla. Pesto si však zasluhují naši trvalé úcty a pée o jejich uchování k obohacení života a životního prostředí našeho i generací dalších.

Návštvní doba:

BEZEN a LISTOPAD (pouze pro min. 5 dn pedem objednané hromadné návštv)

DUBEN a ÍJEN (oteveno v sobotu a v nedli)

KVTEN - ZÁÍ (denn krom pondlí)

9 - 12 / 13 - 17 hod.

V lednu, únoru a prosinci je zaveno.



Suggestions

Cache - Vísecká rychta

http://www.geocaching.com/seek/cache_details.aspx?guid=762cd198-08db-4aa8-901c-9c6b2e59d77b