

Itinerář

24. října 2012
19:04

Odlet 20.8. v 7.10 z Prahy, přilet do Los Angeles ve 13.10 hodin

Zpět 4.9. v 18.45 hod, přilet do Prahy 5.9. v 17.00 hodin

- [Letenky](#) [Letenky](#)

Okruh cca 3120 mil, cca 5000 km, 350 km/den

POI body: [1308 USA](#)



1308 USA

RV Dump Sites: <http://rvdumpsites.net/#!Big%20Bear%20Lake,%20California>

Kalifornie

Několik minut jízdy od přelidněných měst se ocitneme na obyčejném, ryze agrárním venkově. Cestovatelských možností je nespočet. Turisté zpravidla za týden stihnou koupání v Kalifornii na proslulé pláži, horskou túru v Sierra Nevadě a ještě propotit triko v pusté poušti Údolí smrti. Historie Kalifornie je stejně pestrá jako rozmanitost jejích životních stylů a přírody.

Španělský objevitel **Juan Rodríguez Cabrillo** proplul podél kalifornského pobřeží v roce 1542. Před ním zde žádný jiný Evropan nebyl. Rodríguez často zastavoval a zabíral novou zemi pro španělskou korunu. O čtyřicet let později zopakoval totéž mořeplavec Francis Drake. Zabíral také, jenže pro anglickou královnu. Bezmála dvě stě roků se nedělo nic. Španělé se probrali až kolem roku 1760, kdy se do Kalifornie začali ze severu tlačit Rusové, kteří zde páslí po cenných kožešinách tuleňů a mořských vyder. Aby předešli koloniálním choutkám ruského cara, vybudovali Španělé mezi San Diegem a nynějším San Franciskem přes dvacet misijních stanic s vojenskými posádkami a fakticky založili provincii Alta California. Jenže ani řetězec pevností nedokázal zastavit britské, francouzské a americké obchodníky, kteří vesele obchodovali přímo pod hlavními děly, které tak na ně nemohly mířit. Roku 1825 byla moc Španělů na západě amerického kontinentu zlomena a Kalifornie přešla do rukou Mexika. V těch se však ohrála jen do března 1848, kdy po bleskové válce s Mexikem padla do klína rozpinavému americkému státu. Američané mohli být spokojeni. S Kalifornií získali i Texas a Nové Mexiko – dohromady téměř čtyři miliony čtverečních kilometrů půdy a k tomu tichomořské přístavy San Diego, Monterey a San Francisco.

Zlatý sen

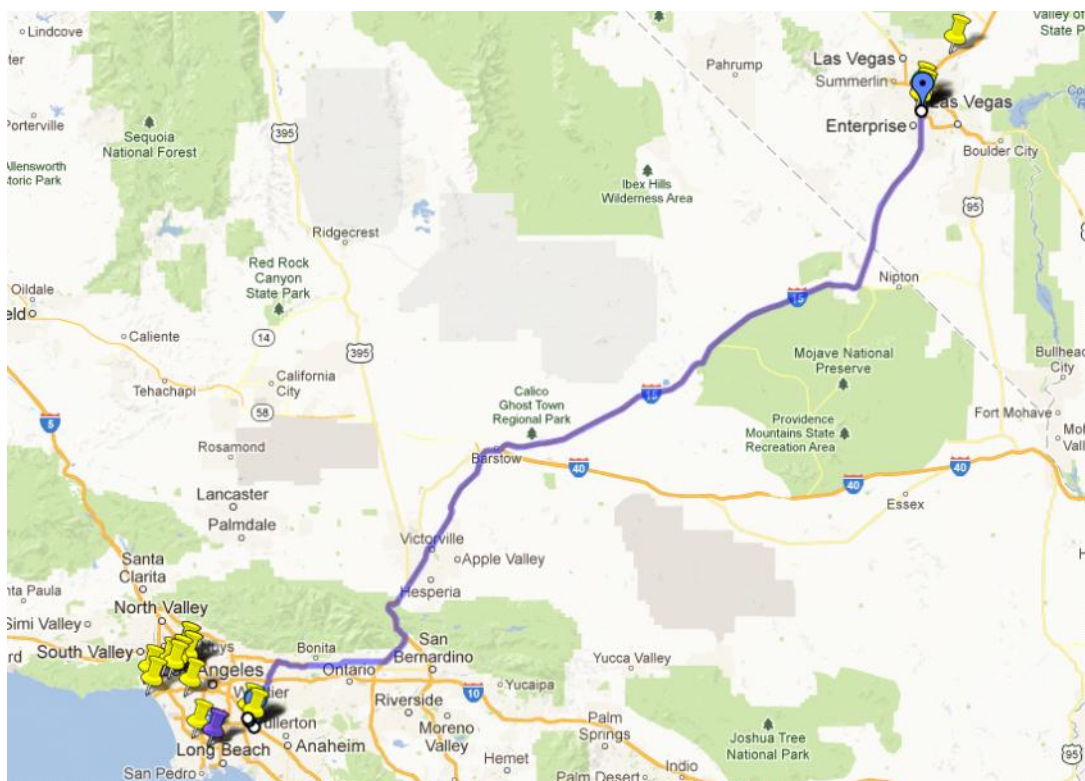
Mezitím se v úpatí pohoří **Sierra Nevada** u řeky **American River** zrodil sen o Zlatém státu – **Golden State**. Tesař z Pensylvánie **James Marshall** zde v lednu 1848 při běžné údržbě malé vodní pily objevil zlaté valouny. Zprávy o nálezích byly tak fantastické, že jim zpočátku ni kdo nevěřil. Šílenství začalo, až když vykutálený trhovce Sam Brannan běžel ulicemi San Franciska s lahví zlatého prachu a řval: „zlato, zlato u Americké řeky“. Brannan předtím ve městě a okolí skoupil lopaty, pány a sekery a pak je prodával s tisícinásobnými zisky. Muž, který nevytěžil jedinou unci zlata, se později stal nejbohatším mužem Kalifornie. „Štěstí leží na zemi a je ho tolik jako bláta na ulicích,“ psal The New York Tribune. Noviny měly pravdu, neboť zlato leželo volně v potocích a říčkách nebo jen nehluboko pod povrchem. Zpočátku stačilo jen nepatrné úsilí a lidé se koupali v bohatství. Na to ovšem Amerika jen čekala. Zlatá horečka zachvátila zemi. Desítky tisíc lidí zamířily do Kalifornie po nově ustavené **Oregonské stezce** a na lodích přes Panamskou šíji. Za nimi kráčela železnice a průmysl. V horách mezitím rostly nové osady, které ovšem vedle horníků potřebovaly i kuchaře, hospodské, prostitutky, dopravce a řemeslníky. Krejčí **Levi Strauss** například zpevnil kapsy pracovních kalhot kovovými cvočky, aby se netrhaly pod vahou horniny. Takhle drobná inovace změnila vývoj americké i světové módy a udělala ze Strausse boháče. Podobných šťastlivců byly desítky, stovky. Měli jedno společné – vydělávali důvtipem, nikoli lopatou. Příliv dobrodruhů i obyčejných lidí na západ neustal ani po vyčerpání zlatých zásob. Po kalifornském zlatu přišlo nevadské stříbro. Pak nálezy v Kolorádu a s koncem století úžasně objevy daleko na severu na řece Yukon. Každý chtěl být u to. „Díky kalifornskému snu o zlaté příležitosti se Amerika ocitla v plném pohybu. Díky tomu je v Kalifornii Hollywood nebo třeba Silicon Valley (Křemíkové údolí),“ tvrdí historička Sylvia Sun-Minnicková.

Úterý 20.8.2013

430 km, 4.5 hodiny

- Vyzvednutí obytnáku
- 80 nákup ve Wallmartu
- Zastávka v Calico Ghost Town (161)
 - o přespat
- Večer v Las Vegas
 - o Zastávka u vstupní cedule
 - o Procházka po Stripu





společnost El Monte a typ campru MH25 Standard, paket A

<http://www.elmonterv.com>

El Monte RV, Motorhome MH25 Standard, Paket: Std.A
Typ MH25 Standard

Půjčení/vrácení
Los Angeles stanice
Santa Fe Springs, 12818 Firestone// B Santa Fe Springs, 12818 Firestone B

Kat.: V25, Klimaanlage, Automatik, Toilette, Dusche
Empfohlene Personenanzahl: 3 Erwachsene u. 1 Kind

Vyzvednutí od 13-16 hod
Vrácení 8-11 hod.

101 LA, El Monte RV - půjčovna obytnaku: 33.899604°, -118.058596°

80 LA - Walmart: 33.917651°, -118.083050°

- Základní nákup
- Cca 3 km od půjčovny El Monte
- <http://www.walmart.com/>

Předpověď počasí: <http://www.weather.com/weather/monthly/USCA0638>

Odkazy na N.P. USA <http://store.usgs.gov/pass/PassIssuanceList.pdf>

90 LA Walmart - parking: 33.856887°, -118.301423°

95 LA Walmart - parking: 34.009213°, -118.336064°

161 Calico Ghost Town - zacatek: 34.920152°, -116.886678°

- Krátká zastávka v městě duchů

161b Calico Ghost Town Regional Park - parking: 34.947260°, -116.864963°

- přespat

Zkusit domluvit, zda-li by nebylo možné vyzvednout obytná auta zde:

Půjčovna:
Inglewood RV Rentals,
California
El Monte RV Rentals
4900 W. Century Blvd.
Inglewood, CA 90304
[Get Directions](#)

Vloženo z
<<http://www.elmonterv.com/en-us/rent/where-you-can-rent-rvs/rv-rentals-location-detail/?locID=12>>



V blízkosti městečka duchů existuje několik free RV míst:



Idle Spurs Restaurant: 690 Old Highway 58, Barstow, CA 92311
<http://www.idlespurssteakhouse.com/>



Ghost Town Mini Mart: I-15 Exit 191; Barstow-Victorville CA 92327

191 NEWBERRY SPRINGS	Ghost Town Road	
Ghost Town Mini-Mart 35858 Ghost Town Road Yermo, CA 92398 760 254-2843	24 Hour Fuel & Food 60 Truck & RV Parking Spaces	
Vegas Truck Stop 35680 Daggett Yermo Road Yermo, CA 92327 760 254-2119	24 Hour Fuel & Food 30 Truck & RV Parking Spaces	

Servis a stání podél dálnice 15: <http://www.truckerguide.com/assets/californiai15.pdf>

Los Angeles (prohlídka města až na závěr)

LP 434

- Hollywood (str.441)
- Pláž Venice Beach (str. 447)

návštěva filmových studií Universal – jedné z největších atrakcí Hollywoodu, Beverly Hills, Rodeo Drive, Sunset a Hollywood Boulevard, Santa Monica Beach...

Los Angeles se nachází v jižní části státu California, asi 180 km na sever od města San Diego a 550 km na jih od města San Francisco. Jeho nekonečně dlouhé písčité pobřeží na západě obklopuje tichomořský záliv Santa Monica Bay. Vnitrozemská část je velmi členitá, chráněná četnými horskými hřebeny. Na severu opevná město pohoří San Gabriel Mountains, na východě Santa Anna Mountains. Hřbety hor Santa Monica Mountains, táhnoucí se od oceánu západo-východním směrem, oddělují centrum od urbanistického údolí San Fernando Valley. V jeho severovýchodní části narazíme na nejvyšší vrchol města – Mount Lukens (1 544 m n. m.). Na jižním konci zálivu se vypínají skalnaté útesy Palos Verdes. Městem protéká řeka Los Angeles River (v historii zvaná také Río Porciúncula). Její pramen bychom hledali v horách v San Fernando Valley, odkud si pomalu razí cestu na jih napříč krajem Los Angeles až po své ústí do oceánu v přístavní části Long Beach. V minulosti byla řeka častou příčinou záplav a dnes její tok ve městě reguluje betonové koryto.

Zajímavosti

- Ve studiích Universal si mohou návštěvníci prohlédnout kulisy takových slavných filmů, jako Bílý žralok nebo Psycho.
- Mezi příčnými ulicemi Gower a Sycamore je světoznámý chodník slávy . Hollywood Walk of Fame, sbírka bronzových desek filmových, televizních a hudebních hvězd, zapuštěných do chodníku.
- Jednou z nejdražších nákupních tříd na světě je Rodeo Drive v Beverly Hills.
- V Los Angeles se nachází také Disneyland, nejslavnější zábavní park na světě.

Pamětihodnosti

- Downtown (Muzeum moderního umění), Union Street, Broadway Street, Hollywood (divadlo Mann 's Chinese Theater, studia Universal), Beverly Hills, La Brea Tar Pits (zkameněliny), pláže Santa Monica a Venice, nová budova muzea J.P. Gettyho



The tour starts in the sunny **Santa Monica** area and swings by the famous **Santa Monica Pier** and **3rd Street Promenade**. You'll even get a glimpse of the **Pacific Ocean** before we move on to **Beverly Hills**, playground of the rich and famous. It's a terrific spot for people watching in **L.A.** and a must-do for shopaholics. Stroll down **Rodeo Drive** and see the latest styles from **Gucci, Prada, Versace** and many other high end designers. Then we make our way down **L.A.'s** hottest party zone, the infamous **Sunset Strip**. See historic hotspots, like the **Whiskey A Go Go**, as well as world class **hotels**, like the **Standard**, and trendy nightclubs, including the **Key Club** and the **Sky Bar**. Next up is **Hollywood**, the entertainment capital of the world.

A brief stop on **Hollywood Boulevard** gives you time to wander the **Walk of Fame** and look for your favorite celebrity stars. **Julia Roberts, Jack Nicholson, Tom Hanks, Johnny Depp, and Harrison Ford** have all been immortalized for their work in cinema. **Even Mickey Mouse** has a star! Then you can check out their hand and footprints in front of **Grauman's Chinese Theatre**. This grand old movie theater – built to resemble a **Chinese palace** – opened in 1927 and was the site of three separate **Academy Award** ceremonies. Today the **Oscars** are held less than a block away at the **Kodak Theatre**, in the bustling **Hollywood & Highland complex**. You'll have time to check out its 75 shops and restaurants before moving on to your next destination. As we tour the city, we'll visit **L.A.'s** most exclusive neighborhoods for a look at some movie star homes. The celebrities live tucked away on the residential streets of areas like **Bel Air, Beverly Hills, and Brentwood**. See the homes of famous folk like **Keanu Reeves, Queen Latifah, Katherine Heigl, Will and Jada Pinkett Smith** and many more! If you're lucky, you might even see someone famous – fan favorite **Adam Sandler** has been known to jump on the tour bus and greet visitors. There's no better way to spend a day in **L.A.**

102 LA, Santa Monica Pier - parking: 34.010475°, -118.496335°



103 LA, Pacific Palisades : 34.050940°, -118.509883°

- Jet dále po SunSet Blvd
- Odbočit na Beverly Glen Blvd - 103b LA, odbočka ze Sunset Blvd na Beverly Glen Blvd: 34.080415°, -118.434917°
- Odbočit na Wilshire a dojet na Rodeo Drive

107 LA, Rodeo Drive v Beverly Hills: 34.068793°, -118.402580°

- projekt




Znovu najet na Sunset Blvd - viz 103d křižovatka na Sunset Blvd: 34.090590°, -118.389498°

- Dojet k Čínskému divadlu a k Walk of Fame (dlaždice hvězd)

108 LA, Holywood Walk of Fame-China Theater: 34.101658°, -118.343885°

108b LA, Holywood Walk of Fame-China Theater - parking: 34.102361°, -118.345705°



109 LA, Universal Studios - parking: 34.135379°, -118.355242°
110 Universal Studios, Los Angeles - vstup: 34.136793°, -118.355638°



Zajímavé adresy:

Sylvester Stallone
c/o William Morris Agency
151 El Camino Dr.
Beverly Hills CA 90212 (USA)



LA - Death Valley = 300 mil, 5 hodin

Středa 21.8.2013

- dopoledne prohlídka Las Vegas, nákupy
- Pokračovat na Salt Lake City
 - o Po cestě zastávka v Snow Canyon State Park (168)
 - přespat
 - Nebo dojet až k solnému jezeru a přespat na divoko u solného jezera (170, 171)

? Death Valley

- Pokud bude horko, vynecháme

150 Death Valley - pod urovní more: 36.612557°, -117.078538°

160 Death Valley - visitor center: 36.462408°, -116.865524°

- campground



? Moab valley - Arches N.P. - Asi vynechat, už jsme byli

205 Moab - Visitor center: 38.616314°, -109.620680°

210 Moab RV park: 38.591768°, -109.567654°

Z LA přes Death Valley do Grand Teton = 1100 mil, 20 hodin

Z LA přes Las Vegas 960 mil, 15 hodin

Las Vegas

Z LA do Las Vegas 265 mil, 4 hodiny

- Jet po 15
- přespat

Veni, vidi, Vegas!

[Nevada](#)

Mocní bohové spolu tvrdě bojují, všude šlehá oheň, kolem stojí antické sochy. Kde tohle můžeme zažít? Při natáčení historického filmu? Ne, tohle se děje pravidelně v Las Vegas. V centru světového hazardu najdeme vůbec celou řadu výjevů ze vzdálených koutů planety, ať už jde o pyramidy nebo Eiffelovu věž. Dnes se podíváme na Caesar's Palace, hotel jako vystřižený ze starověkého Říma.



Obchodní centrum Forum, sídlo obchodů s luxusním zbožím v útrokách hotelu Caesar's Palace.

Bohové jako by řádili a činili zázraky i v relaxačních částech hotelu. Při sezení ve vířivce se dá koukat na kaskádovité vodopády, jinde zase sněží. Venku se zase můžeme koupat přímo v „Zahradě bohů“.

Monumentální hotel ovšem nevybudovaly božské bytosti. Stavěli ho dělníci z masa a kostí a dalo jim to pořádně zabrat. Práce začala roku 1962 a první etapa výstavby zakončená otevřením vyvrcholila o čtyři roky později. Další stavební úpravy a rozšiřování pokračují prakticky dodnes.

Po točitých eskalátorech za hvězdou amerického Ano, šéfe!

I další části budí dojem, že co nevidět se za rohem ukáže Gaius Iulius. Třeba bar na Kleopatřině lodi, ale také koloseum. V něm nebojují gladiátoři se lvy, své umění tu předvádějí věhlasní umělci jako Celine Dion, Cher, svého času i Elton John. Zatím není známo, že by publikum dalo nějakému zpěvákovi palec dolů, takže účinkující v koloseu v Nevadě mají mnohem snazší úlohu než gladiátoři kdysi v Římě. Na hotelový společenský sál má slušnou kapacitu: 4296 návštěvníků, tedy přibližně jako průměrný český zimní stadion.

V Cézarově paláci najdeme nákupní galerii Forum. Pod fasádou plnou oblouků a antických sloupů se skrývá 160 luxusních obchodů a více než desítky restaurací (neschází mezi nimi hospůdka slavného televizního kuchaře Gordona Ramseyho), uprostřed toho všeho jezdí lidé po točitých eskalátorech.



Rocky a Muhammad Ali? Oba tu boxovali

Ale abychom nezapomněli, kde se vlastně hotel nachází. V Las Vegas, takže je jasné, že se nedá opominout hotelové kasino. To kromě všech obvyklých hazardních her hostí i nejvýznamnější světové turnaje v pokeru. Nehraje se však o starořímské mince, ale o současné dolary.

Fakta o hotelu Caesar's Palace:

- Počet pokojů: 3960
- Datum otevření: 5. srpna 1966
- Rozloha herních prostorů: 15 442 m²
- Filmy, které se v CP natáčely: Rocky 3, Rain Man, Iron Man
- Sportovní akce, které proběhly v hotelovém komplexu: Závod Formule 1, několik boxerských zápasů o titul mistra světa, přátelský zápas týmů hokejové NHL

Las Vegas: óó, jak uchvacující

Jaké je vlastně tohle dynamické, oslnivé hlavní město světového hazardu? Proč jej mnozí zbožňují a jiní zatracují? Takové otázky si lidé kladou, většinou až když se vymaní z jeho podmanivého kouzla, opustí přeplněné ulice a vydají se vsťfíc opuštěným pouštěm, které jej obklopují. Las Vegas je městem vysokých kasin, jejichž noblesa bere dech. Hotelů, které jsou den co den připraveny vstřebat sto tisíc návštěvníků. Není divu, že zde sídlí 15 největších hotelů na světě. Ulice města bují zábavou, oslňují překotnými výbuchy barevných světel neonů, šokují obřímí obrazovkami a uzemňují nepochopitelnými atrakcemi za miliony, miliony a miliony dolarů. Las Vegas je také městem zakázané, leč okatě přítomné prostituce, vysoké kriminality, drog, alkoholu, promiskuity a sebevražd. Nejvíce ze všeho je ale továrnou na peníze, která nemilosrdně válkuje třicet milionů turistů ročně a ždímá z nich závratné zisky. Náhoda zde nemá místo. Každý detail je důkladně promyšlen a marketingově ověřen.

Když mafián **Bugsy Siegel** otevřel v roce 1947 ve vyprahlé poušti luxusní hotelové kasino **Flamingo**, nikdo by na jeho vizi nevsadil ani cent. Ovšem hollywoodská smetánka z

Los Angeles podlehla excentrické povaze projektu a jezdila do Flaminga utrácet jako o život. Značka noblesy, nevázaných pitek a hazardu se rozléta do světa. Každý chtěl být u toho. V rozlehlém údolí západně od pohoří Spring Mountains se zrodilo nové město, které od počátku připomínalo bezedný truchlý investic. Komplexy s obrovitými hernami rostly jako houby po dešti a jejich majitelé zvolna počali upírat svůj zrak k obyčejným lidem, neboť bohatá oligarchie měla své limity. Město zlevnilo a maximálně se přizpůsobilo průměrnému Američanovi a jeho představám o zábavě. Lidé nejvíce utráceli na jednorukých banditech, ruletách a Black Jacku. V roce 1951 debutoval v kasinu **Desert Inn Frank Sinatra**. Po něm přijeli další zpěváci a baviči. Zhruba v té samé době začala armáda s testy atomových bomb na základně **Nellis**. Sledování jaderných hříbů v zapadajícím slunci patřilo k oblíbené kratochvíli hotelových hostů. Las Vegas bylo na vrcholu. Jenže v 70. letech mu zahrozila krize. Úpadek zažehkala jednoduchá inovace **megabuck** neboli kumulovaná výhra s premií, tzv. jackpotem. Namísto dřívějších stovek dolarů začali lidé podstupovat herní maratony, aby vybrali desetimilionové výhry.

V létě jsou ulice Las Vegas rozpáleny prudkým sluníčkem a i po setmění panuje dusno a teploty na hranici 35 °C. Klimatizace je proto samozřejmostí. Kasina soupeří o přízeň turistů hlavně na ulici **Las Vegas Boulevard** – jinak také **Strip**. Zhruba šestikilometrový úsek ulice se všemi podstatnými atrakcemi vymezuje na severu věž **Stratosphere Complex** a na jihu obří pyramida **Luxor**. Na vrcholu 350 metrů vysoké Stratosphere není jen prosklená vyhlídka, ale i horská dráha a výtah, který spouští vyděšené turisty volným pádem z padesátimetrové špičky věže (výtah, dráha, vstup na věž po \$8). Více na jih, k centru města, začne oblast velkých kasin. **Saharu** potkáme poněkud stranou dění po levé ruce. Je jedním z nejstarších kasin města a patří za klidnější místo, kde se nebudeme cítit úplně ztraceni. Následují kasina **Circus** **Circus** s živou produkcí akrobatů, **Stardust**, **Riviera** a **Desert Inn**. V sedm metrů hluboké laguně před kasinem **Treasure Palace** probíhá regulérní bitva pirátské plachetnice s anglickou korvetou - nechybí děla, výbuchy, šlehající plameny a nakonec i potopená loď (každých 90 minut, denně: 16-23 hod, zdarma). Z obrovského poutače hotelu **Mirage** shlížejí dva vyčpělí krotitelé **Sigfried a Roy**, kteří jsou hlavním magnetem show se vzácnými bílými tygry. Zvířata spatříme v proskleném atriu u hlavního vchodu. V umělé džungli před hotelem s jezerem a tropickým vodopádem vždy po setmění vybuchne sopka, teče láva a hoří voda. Erupce se opakuje každých 15 minut.

Naproti mineme nejstarší hernu **Flamingo** - nyní **Hilton Hotel** - a před námi se otevře špičkový komplex kasina **Caesars Palace**. V paláci bojují olympští bohové - jinak důmyslná sestava robotů za osm milionů dolarů, kteří v pravidelných intervalech vystupují z poklidné fontánky a plní prostor ohněm a divokým burácením. Představení probíhá ve spojnici dvou renesančních uliček s krámkou, restauracemi a pod bledě modrou oblohou, ač ve skutečnosti v hlubokém podzemí kasina. Kousek za palácem stojí štíhlá linie **Eiffelovky**, akorát že poloviční výšky. Výlet na rozhlednu s francouzskou restaurací vyjde na osm dolarů. A když Eiffelovka, tak proč ne **Socha svobody**? Symbol Ameriky a repliku New Yorku s kasinem **New York-New York** najdeme jižně od herny **Paris**. Na **Manhattanu** kapesních rozměrů se projdeme po **Brooklynském mostě** a pak vstoupíme do kasina, kde panuje tichá atmosféra **Centrálního parku** při zapadajícím slunci. Venku mezi napodobeninami mrakodrapů jezdí horská dráha **Manhattan Express Roller Coaster** místy i stokilometrovou rychlostí (jízděnka: \$12).

Na druhé straně ulice fosforeskuje jedovatou zelení **MGM Grand Hotel**. S pěti tisíci pokoji největší hotel na světě a jeden ze symbolů Las Vegas. Obrovskou budovou projíždí futuristický vláček na jediné koleji a hned vedle hlavního vchodu je tropická zahrada **Lion Habitats** ruinami chrámu a cvičenými lvy (denně: 11-23 hod, zdarma). MGM Grand navrhl architekt **Veldon Simpson**, z jehož dílny vyšel i hotel **Excalibur** ve stylu středověkého hradu a také úchvatný **Luxor**. Tahle černá pyramida strhne svou jednoduchostí a šarmem. Je sice dutá, ale ve svých stěnách ukrývá přes čtyři tisíce hotelových pokojů. A její atrium je tak veliké, že by zde zaparkovalo devět obřích letounů Boeing 747.

K výčtu všech zajímavostí Stripu by patrně nestačil papír celé knihy. Proto už jen pár tipů: centrum je propojené pohyblivými chodníčky, eskalátory a částečně i nadzemní dráhou (zdarma). Dá se obejít pěšky, ale také projet vozem. Prakticky každé větší kasino disponuje velkokapacitními garážemi, kde se parkuje zdarma (tzv. self parking). Do herny můžeme v šortkách i obleku – je to zkrátka jedno. Můžeme hrát nebo jen okounět. Kouření je zpravidla povoleno úplně všude. Fotografování také - s výjimkou prostorů, kde se hraje. Pokud hrajeme třeba jen u jednorukého bandity, přinese nám servírka zdarma objednávku. Očekává alespoň symbolické spropitné, jinak už podruhé nepřijde. Totéž platí i pro ostatní hry a je zcela jedno, hrajeme-li o stolarové částky či jen o centy. V každém kasinu jsou k dispozici ATM automaty pro výběr hotovosti, ale u každého stolu nebo herního stroje pochodíme i s platební kartou. Motely jsou v Las Vegas velmi levné. Alespoň přes týden, počínaje pátkem a konče nedělí vzrostou ceny o třicet procent.

Kdo v Las Vegas hraje:

Místní:	hráči žijící v Las Vegas nebo jeho blízkosti, kteří několikrát do roka zajdou do oblíbené herny.
Černí a bílí:	jde o personál kasin, obsluhu stolů, číšníky apod. Název je odvozen od tradičně černo-bílých uniform. Tihle lidé hrají obvykle u konkurence, což se nelíbí místní policii.
Konvenčníci	pro ty je typické, že přijíždějí ve velkých skupinách. Utrácejí hlavně za jídlo, pití, hotely, prostitutky a zábavu.
Turisté	přijíždějí z celého světa zvábeni pověstí města. Jde o všechny věkové skupiny, ženy i muže. S konvenčníky tvoří pilíř byznysu v Las Vegas.

Proč lidé hrají:

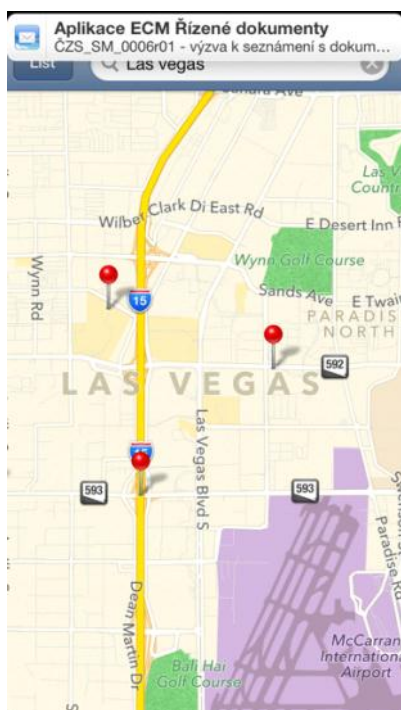
K příležitostným marnotratníkům patří ti, pro něž je hazard zábavou. Málo jim záleží na sumě, kterou vyhrájí nebo prohrají, a nejčastěji do města přijíždějí za obchodem, na konferenci či výstavu. Jiní hráči jsou fascinováni výší výher a sní o rozbití banku a fantastickém životě. Mnoho lidí vzrušuje osvětlení, polonahé dívky, královské zacházení, zvuky sypajících se mincí, okázalost a exotika budov. Ti, co hazardu podlehli i zdravotně, považují hraní paradoxně za odpočinek a útek ze stresující reality zaměstnání či rodiny.

162 Welcome Las Vegas: 36.082007°, -115.172618°



163 Las Vegas Strip - parking: 36.095071°, -115.172120°

- Možná přespat nebo popojet za město mezi kaktusy :-)



**Wild Wild West Truck Stop: I-15 Exit 37
N 36° 06.115 W 115° 11.247**

This truck stop is located off of Tropicana.

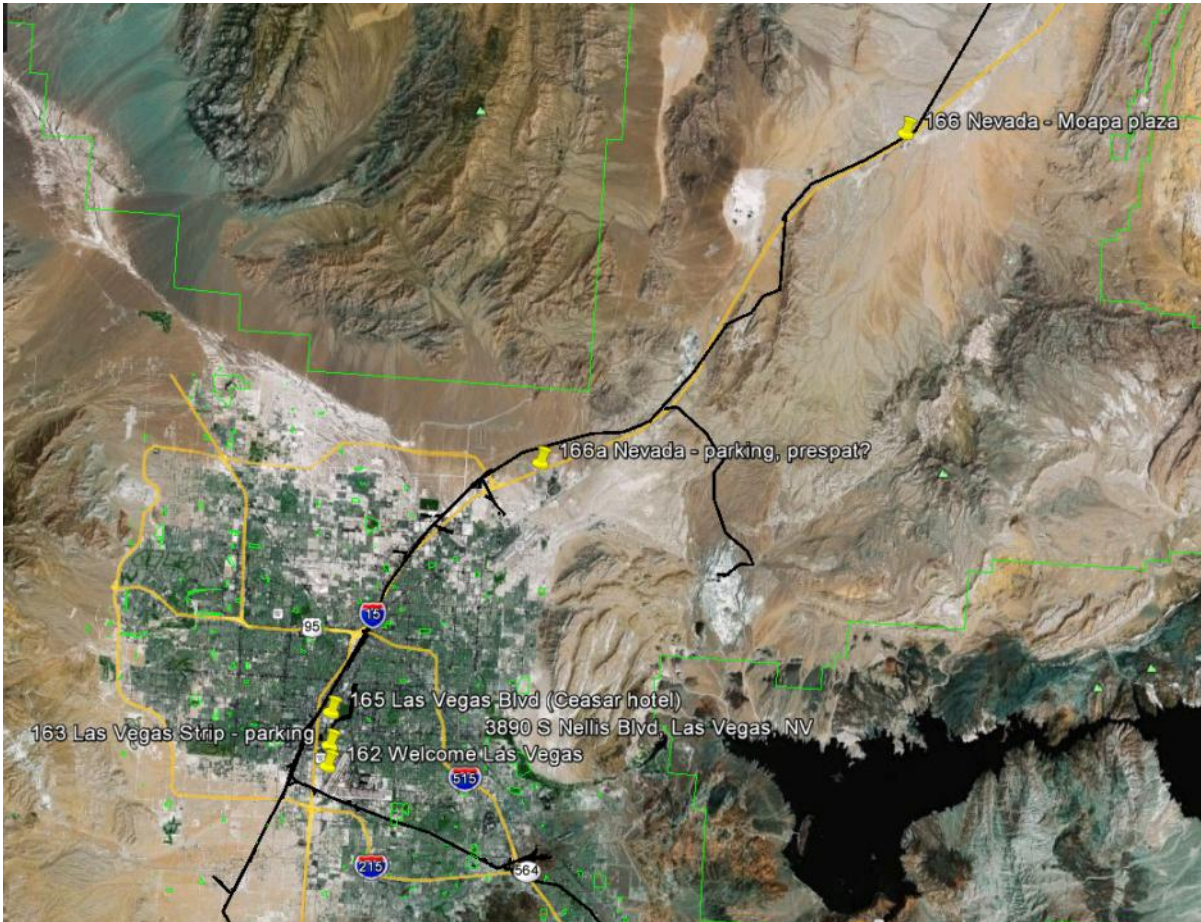




166a Nevada - parking, prespat?: 36.279669°, -115.025321°
 U Shelby museum

Nebo:

166 Nevada - Moapa plaza : 36.499979°, -114.760320°
 - I-15 Exit 75; Moapa Town NV 89025, large parking area
 - Místo na přespání

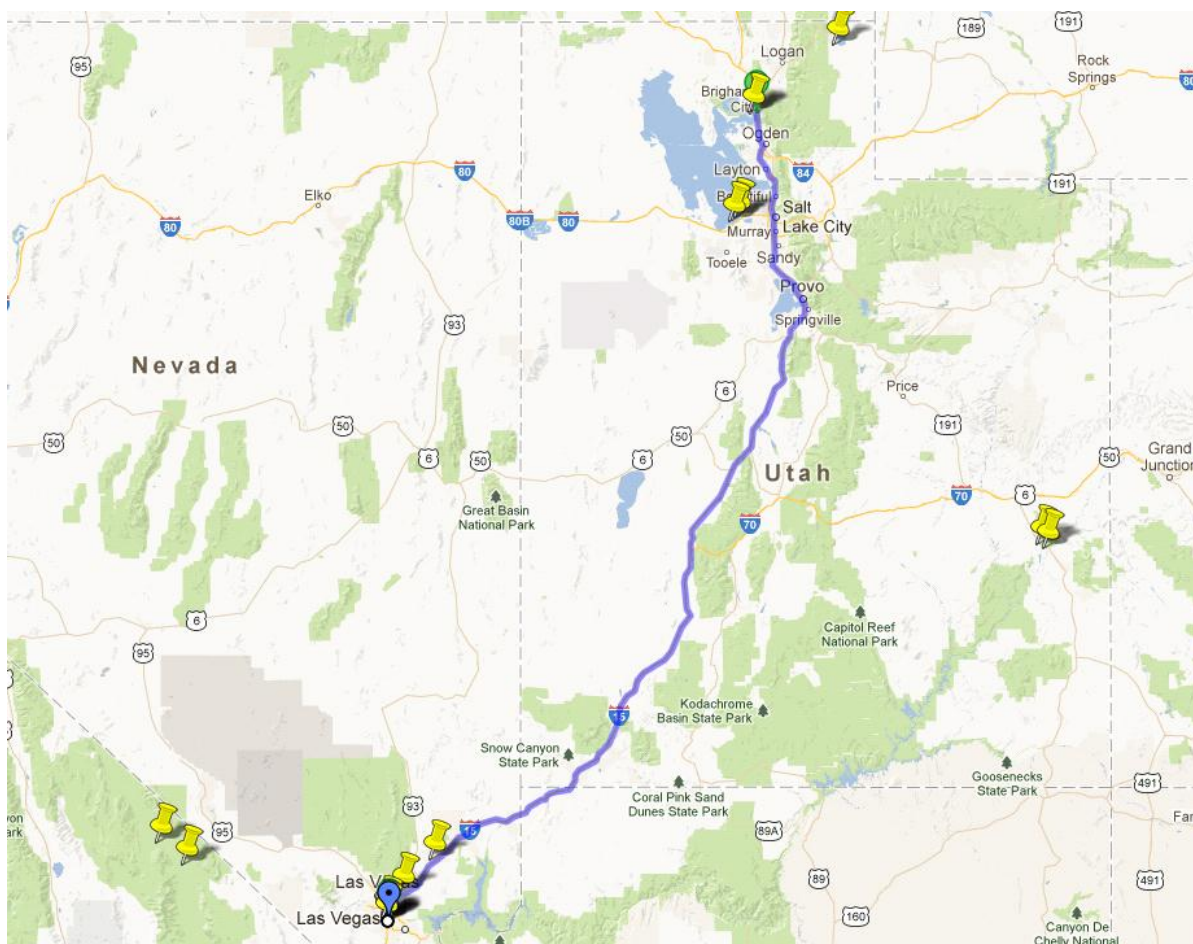


I-15 Exit 64; 12501 Apex Great Basin Way, Las Vegas, NV 89105 - parking 80, Subway, GodFather's Pizza

Čtvrtek 22.8.2013

300 km, 4 hodin

- Přejezd do Salt Lake City
 - o Snow Canyon State Park



Z Las Vegas do Grand Teton: 700 mil, 11 hodin

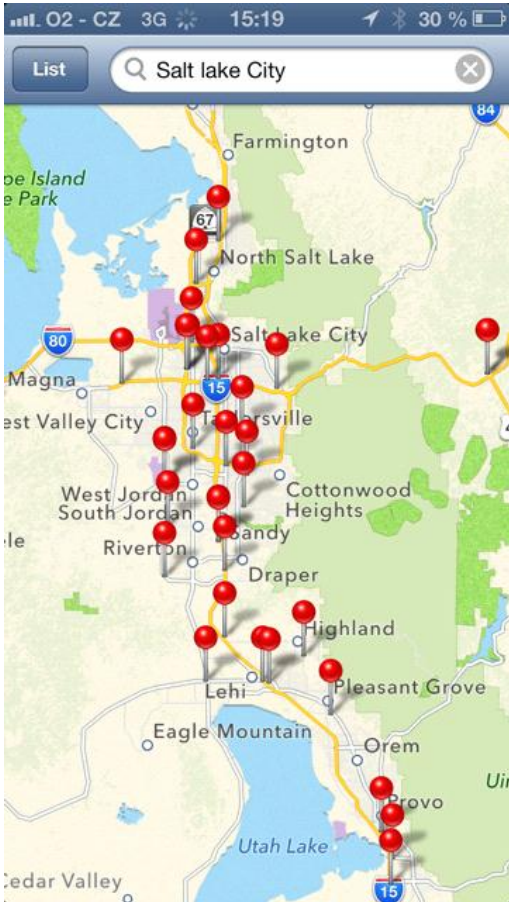
- Po 15, v Provo odbočit na 189
- A potom po 80ce až do Evanston, odbočit na 89 a následně po 16 ...

168 Snow Canyon State Park: 37.203049°, -113.641324°

- Zastávka, procházka po okolí



Free místa na stání v Salt Lake City



I-15 Exit 261; 1460 North 1750 West, Springville, UT 84663 - parking; Denny's

Walmart Supercenter: 949 West Grassland DR, I-15 exit 276, American Fork, UT 84003



Camping World RV, Sales - Salt Lake City
RV overnight parking
Draper, UT
13153 S. Minuteman Dr.
Draper, UT 84020

Saltair

170 Saltair: 40.747424°, -112.186432°



171 Black rock - místo na prespaní: 40.725199°, -112.227563°



Info: Při pokračování po 93 bychom po cca 120 km dorazili k solným pláním, kde se nachází rychlostní dráha Bonneville



172 Great Salt lake - RV park : 41.420234°, -112.057093°

- Prakticky u dálnice směrem na Yellowstone
- 16 \$


<http://stateparks.utah.gov/parks/willard-bay>

Nebo dojet k Bear Lake a přespát zde

173 Bear Lake - RV state park: 41.846177°, -111.349003°



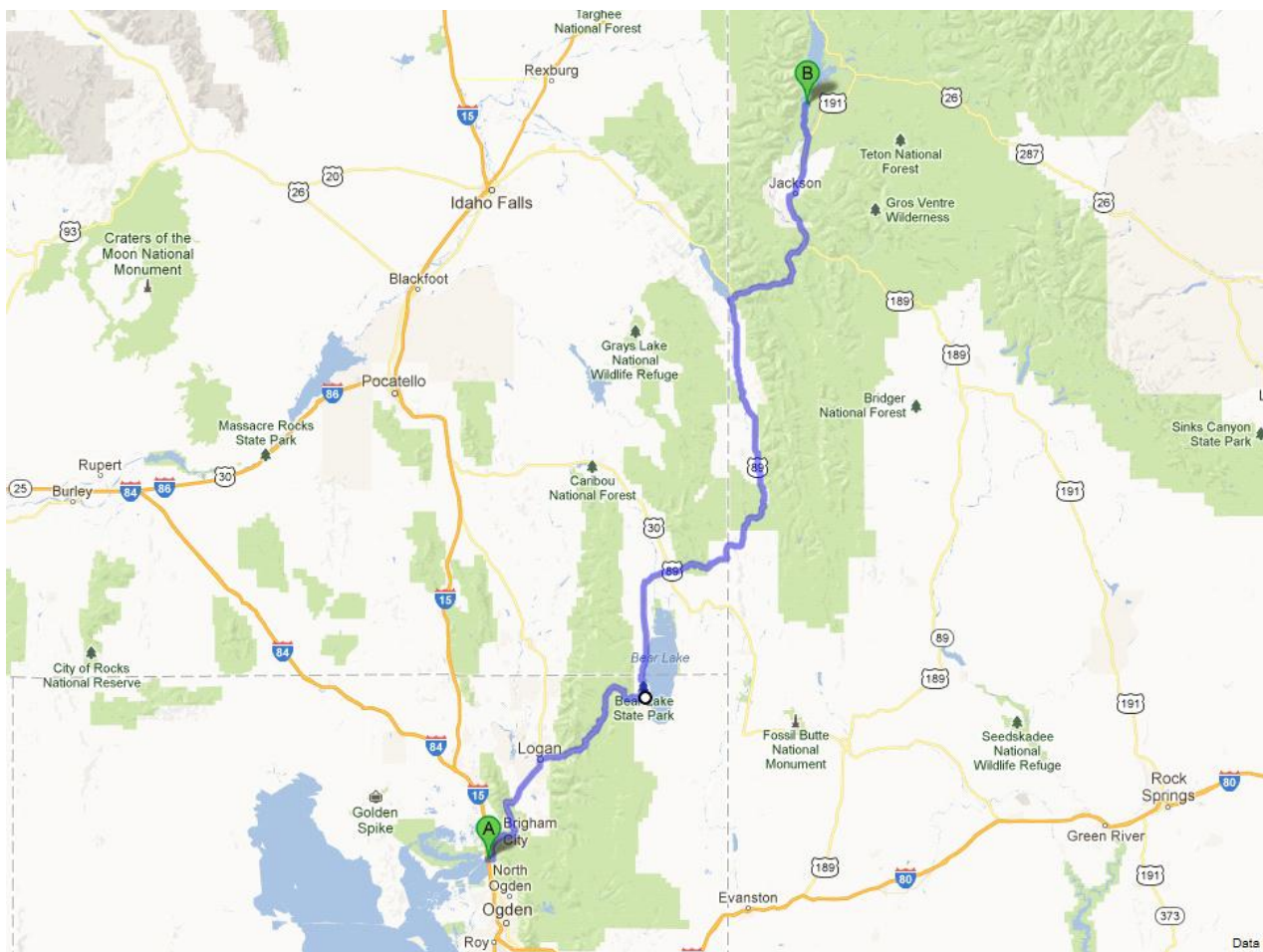
Případně by se mělo dát stát opřes noc na šíji uprostřed jezera: RV Dump, RV fee 0\$ (viz Rvovernight app)



Pátek 23.8.2013

250 mil, 6 hodin

- Ze Salt Lake City včas odjet do Grand Teton
 - o Zastávka (procházka) v Grand Teton (180)
- Popojet do RV parku
 - o Odpolední trek



Grand Teton

Národní park Grand Teton (*Grand Teton National Park*)

je [americký národní park](#), který se nachází v severozápadní části státu [Wyoming](#), jižně od [Yellowstonského národního parku](#). Park je pojmenován podle hory Grand Teton která je se svými 4 199 metry nejvyšší horou v pohoří Teton Range.

Park byl založen [26. února 1929](#) a jeho rozloha činí téměř 1 255 km². Je zde téměř 320 km [turistických tras](#).



180 Grand Teton: 43.752315°, -110.721441°

- zastávka (pokud bude čas nebo jet až na 190)
- Případně přespat, pokud bude možné

190 Grand Teton - Colter bay: 43.903560°, -110.643623°

- Procházka po okolí (2.2 mil po ostrůvkách)
- Přespat v RV parku Colter Bay (viz mapka)

RV park Colter Bay: <http://www.nps.gov/grte/planyourvisit/campgrounds.htm>
<http://www.gtlc.com/lodging/gtlc-campgrounds-colter-bay-village.aspx>

- 350 míst, cca 20 \$

Just a five-minute walk from Jackson Lake, the RV Park at Colter Bay Village allows you to relax in the comfort of your own RV, while enjoying the beautiful surroundings of Grand Teton National Park. Wake up each morning surrounded by lush forests to the memorable sights and activities one can only experience in this Grand Teton RV resort.

RV sites include:

- 112 sites with pull-through access
- Standard hookups of water, sewer, and electricity
- Most sites are shaded
- A picnic table





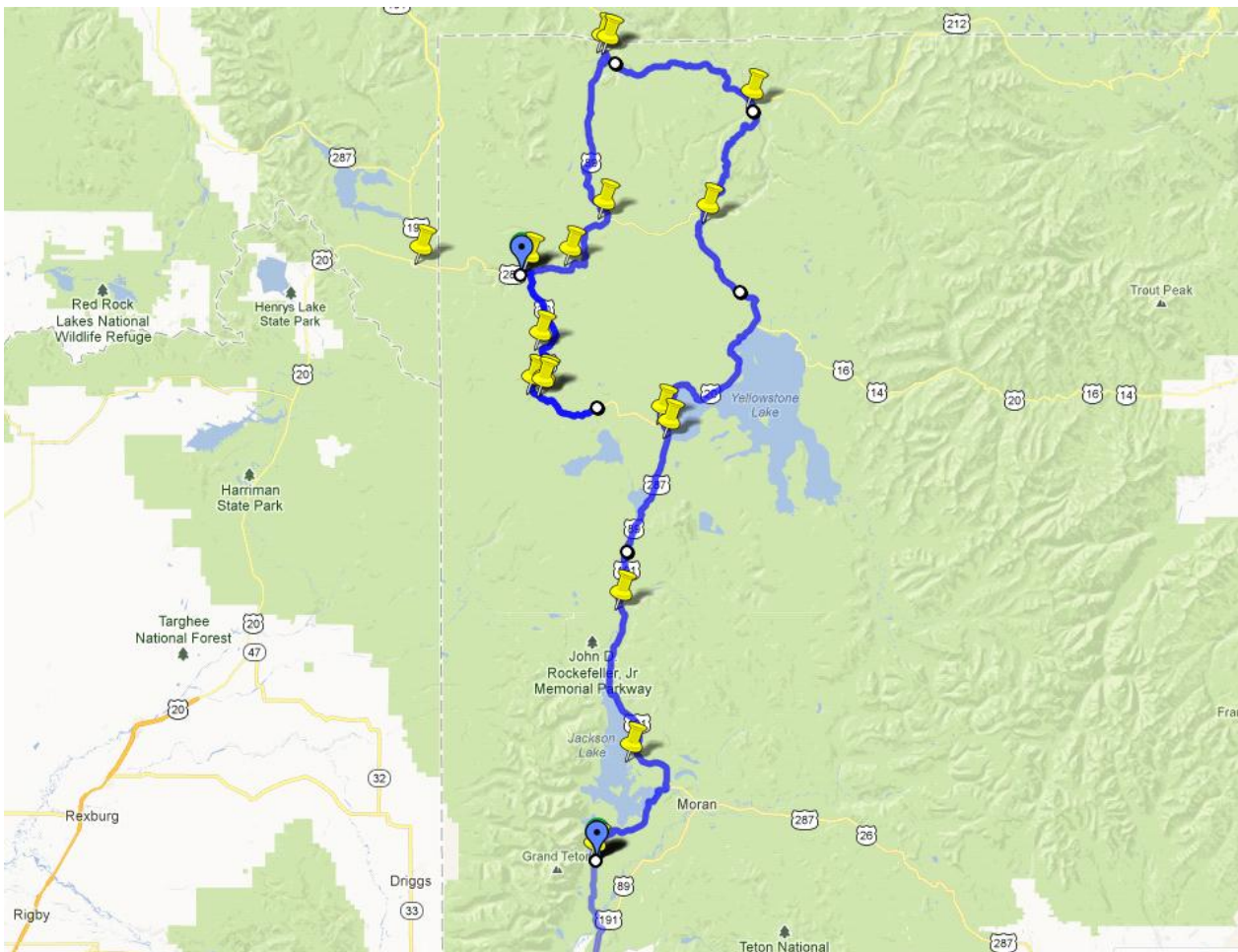
Sobota 24.8.2013

Neděle 25.8.2013

342 km, 6 hodin

- Z Grand Teton vyjet co nejdříve (nejpozději v 8.00)
- Postupně zastávky a krátké procházky:
 - o West Thumb geyser Basin (250)
 - o Upper Falls (260)
 - o Tower Falls (270)
 - o Mammoth (280)
 - Přespat v RV parku (rezervace)
 - o Norris Geyser Basin (290)
 - o Gibbon Falls (300)
 - o Excelsior Geyser (310)
 - o Basin with Old Faithful (320)
- Přespat v Madison RV park (325)





Z Grand Teton do Yellowstone (250) 60 mil, 1,5 hodiny
 - Přes South Entrance (od vstupu do West Thumb geysyer cca 30-40 minut)

Yellowstone park

Colterovo peklo

[Idaho](#)
[Montana](#)
[Wyoming](#)

Když voják John Colter oznámil v létě 1806 kapitánu Lewisovi, že by rád zpět na západ, zapochybovali k smrti unavení druzi o jeho zdravém rozumu. Colter se totiž právě vracel z tříleté expedice k pacifickému pobřeží (viz Lewis a Clark, Idaho), která jej zocelila a naučila přežít v neúprosné realitě Skalistých hor.


Podivně vypadající krajíně horkých gejzírů, bahenních vřidel či rozšklebených prúdůchů zemního plynu neřekl dlouho nikdo jinak, než Colterovo peklo.

Zkušenosti zálesáka a horala přišly vhod obchodníkům, kteří bažili po nesmírně cenných kožešinách srstnaté zvěře a také mužích, kteří by je dokázali dostat z divočiny do přístavů východního či západního pobřeží. Colter v roli skauta společnosti Manuel Lisa's o objev il rok později při útěku před nevyzpytatelnými Černonožci – Blackfeet termální zázraky Yellowstoneu.

Podivně vypadající krajíně horkých gejzírů, bahenních vřidel či rozšklebených prúdůchů zemního plynu neřekl dlouho nikdo jina k, než Colterovo peklo. Ač park je naopak přírodním rájem bizonů, losů, vlků, černých medvědů i nebezpečných grizzlyů. V žebříčku turistické oblíbenosti stojí první národní park v USA (založen 1872) na nejvyšších příčkách. Letní sezona proto spíše připomíná nálet hladových kobylek než poklidný výlet do přírody. K tlačenci velkým dílem přispívají autoturisté, kteří dokážou po pohodlných silnicích objet všechna zajímavá místa během jediného dne. Chceme-li uniknout davům - a to lze - musíme do přírody, na některou z šestnácti set kilometrů přírodních stezek, jimiž je Yellowstone křížem krážem protnut.

Úplně jinak vypadá rezervace v zimě. Bizarní klid zmrzlých vodopádů řeky Yellowstone River, pára tryskajících sloupů a zářivě bílá pokrývka sněhu láká k výpravám na lyžích či sněžném skútru, který si lze pronajmout zhruba za 115 dolarů na den. Průjezdná je v zimě jen silnice pojičí severní příjezdové brány mezi městečky Gardiner a Cooke City.

Nemáme-li potřebných pět dnů času, které k průzkumu parku doporučují rangeři, stačí se zaměřit alespoň na dvě ze sedmi hlavních atrakcí. Nejvíce pozornosti přitahuje gejzír Old Faithful (Věrný, spolehlivý) na jihozápadu. Hlavně díky železné pravidelnosti (78 min ut), s níž chrlí hektolitry vody do výšky 60 metrů. Vodní výbuchy způsobují pukliny, jimiž proniká voda do blízkosti žhavého lávového jezera, které se rozkládá hluboko pod povrchem parku. Krátký pěší výlet podél říčky Firehole River nás přivede k vřidlu Grand Geysier. Stříká bohužel jen dvakrát denně, zato však až sto metrů vysoko. V severozápadní části parku objevíme úžasné terasy Mammoth Hot Springs Terraces. Pestrobarevné kaskády mají na svědomí minerály, které na povrch vynášejí horké proudy. Tam se skládají v terénní vlny a hráze v přírodní fontány hrající všemi barvami. Kanárkově žlutá je pro Yellowstone příznačná. Avšak ta na terase Canary Terrace je způsobena bakteriemi, které ve vo dě žijí, přestože dosahuje teploty varu. Jméno parku je odvozeno od strmých a zlatě se lesknoucích stěn Yellowstonské kaňonu – Yellowstone Grand



Canyon, který vyhlodala řeka Yellowstone River. Cestou z Tower-Roosevelt ke Canyon Village mineme nejvyšší vrchol rezervace Mount Washburn (3122 m), na který lze během jediného dne vystoupat. O šestnáct kilometrů jižněji je řeka přerušena dvěma vodopády Lower (94 m) a Upper Falls (34 m) Obě strany kaňonu jsou v těchto místech přístupné a nabízejí vyhlídky na hučící masu padající vody. Hluboké jezero Yellowstone Lake pokrývá jihovýchodní část yellowstonké kaldery – sopečné kotliny. Severně od Grant Village nalezneme seskupení křišťálově průzračných sopečných bazének West Thumb Geyser Basin. Jezírka s nápadně okrovými okraji a blankytně modrým vnitřkem vypadají jako namalovaná vodovkami.

240 Yellowstone South Entrance: 44.135534°, -110.666656°



250 Yellowstone park -West Thumb geyser Basin: 44.415608°, -110.576627°

- Krátká procházka



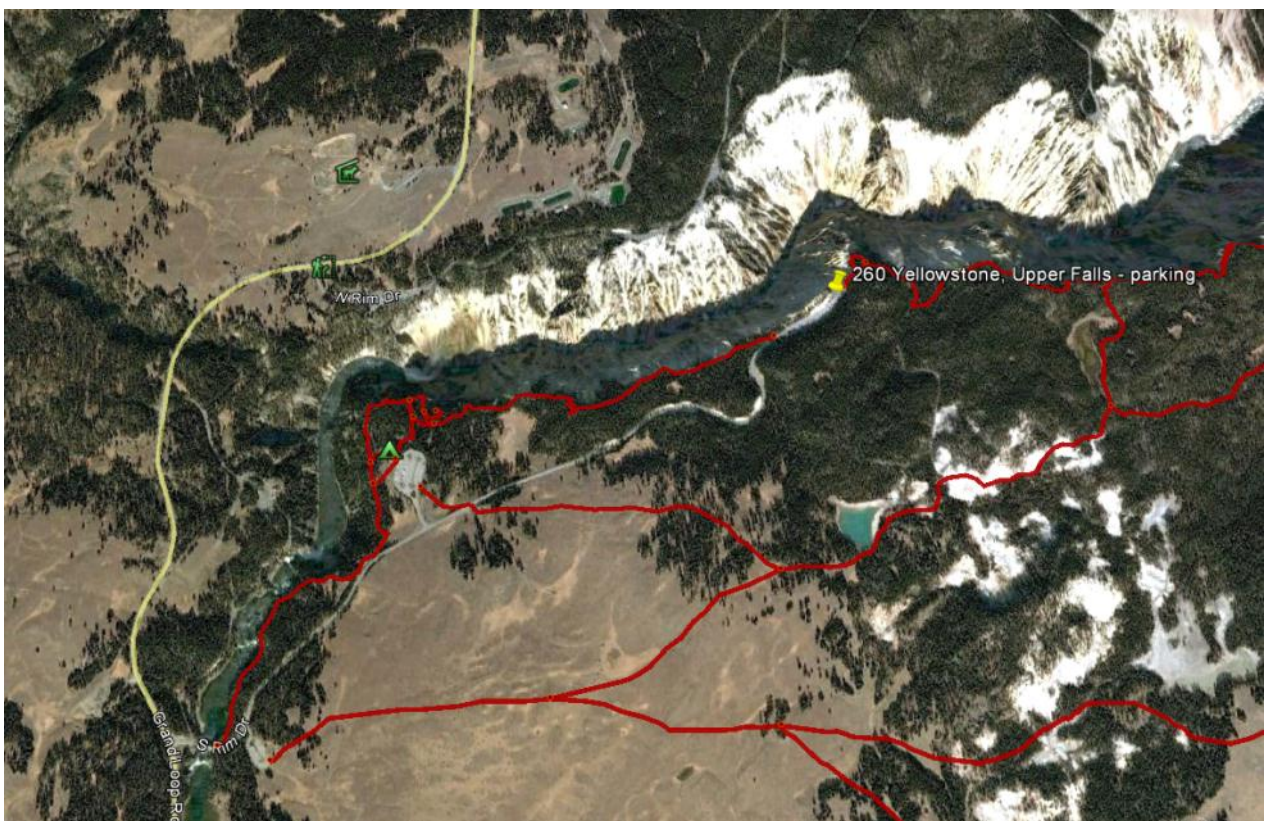
1308 USA, Yellowstone - West Thumb Geyser Basin

Vloženo z <http://outdoorsgps.com/route/show/195859_1308-usa-velowstone-west-thumb-geyser-basin>



Dopoledne
 Přesun ke Grand Canoynu v Yellowstonu cca 1 hodina

260 Yellowstone, Upper Falls - parking: 44.719880°, -110.480163°
 - Krátká zastávka, prohlídka vodopádů
 - Údelí se říká též Grand Canoy of Yellowstone





270 Yellowstone, Tower Falls - parking: 44.891757°, -110.386727°

- Od Upper vodopádů cca 30 minut
- Krátká procházka



Od Tower Fall do Mammoth cca 30 minut

280 Yellowstone, Mammoth - parking: 44.974070°, -110.704172°

285 Yellowstone, Mammoth - RV park: 44.972934°, -110.693216°

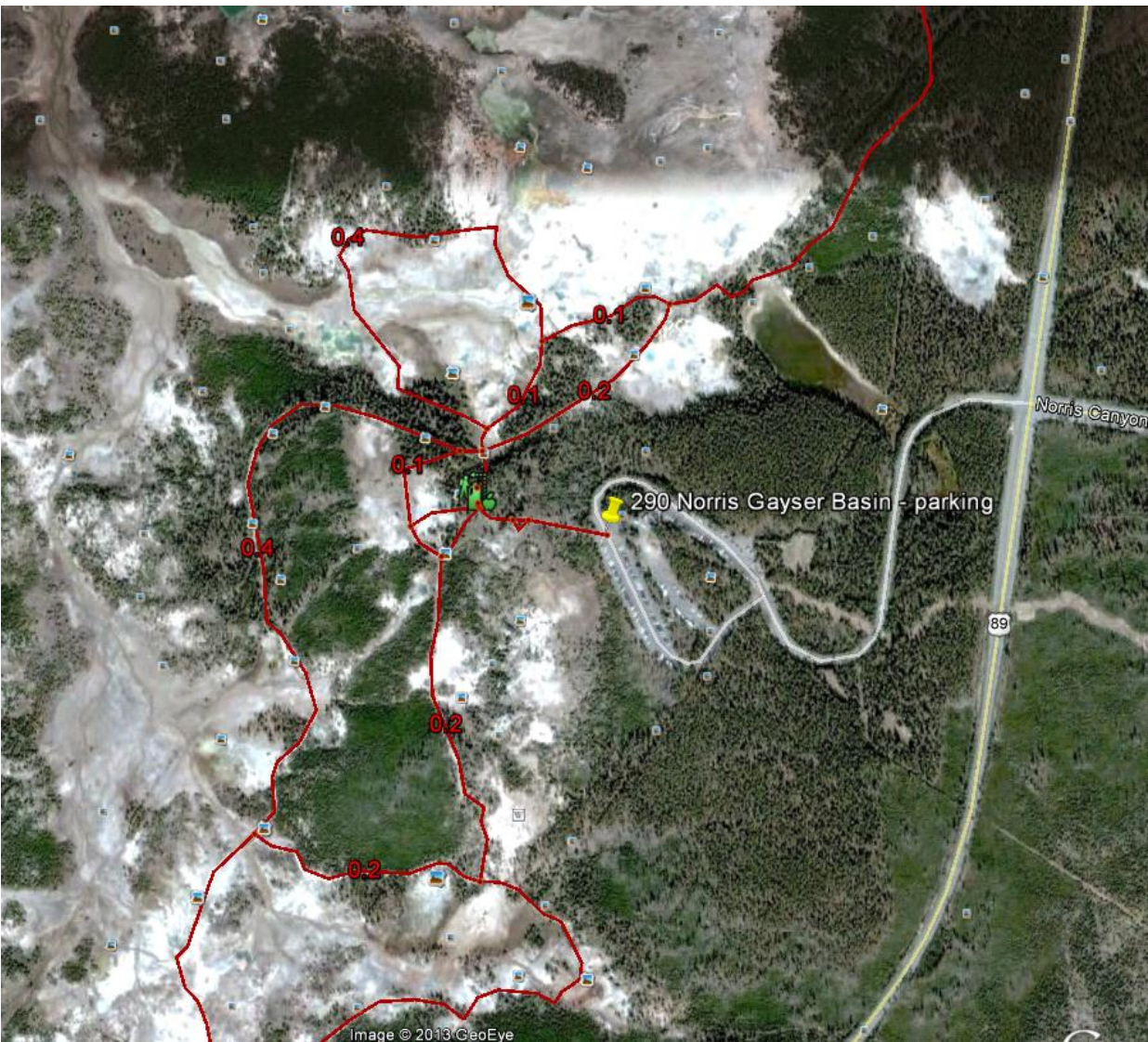


1308 USA, Yellowstone - Mammoth 1

Vloženo z <http://outdoorsgps.com/route/show/195470_1308-usa-velowstone-mammoth-1>



290 Norris Geyser Basin - parking: 44.726173°, -110.701975°





- Procházka 1.5 km


1308 USA, Yelowsotone-Norris Gayser Basin

Vloženo z <http://outdoorsgps.com/route/show/198652_1308-usa-yelowsotone-norris-gayser-basin>



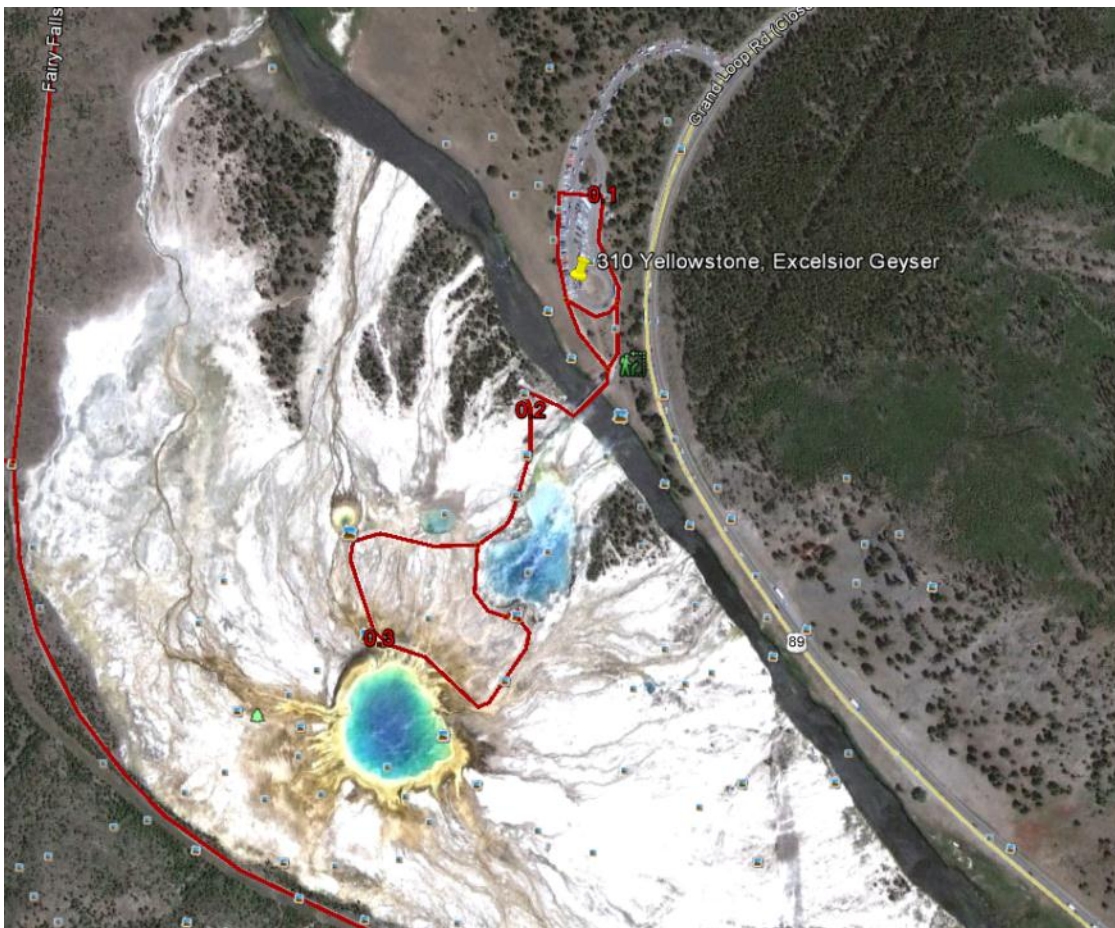
300 Yellowstone, Gibbon Falls: 44.654208°, -110.771511°

- Krátká zastávka na fotku



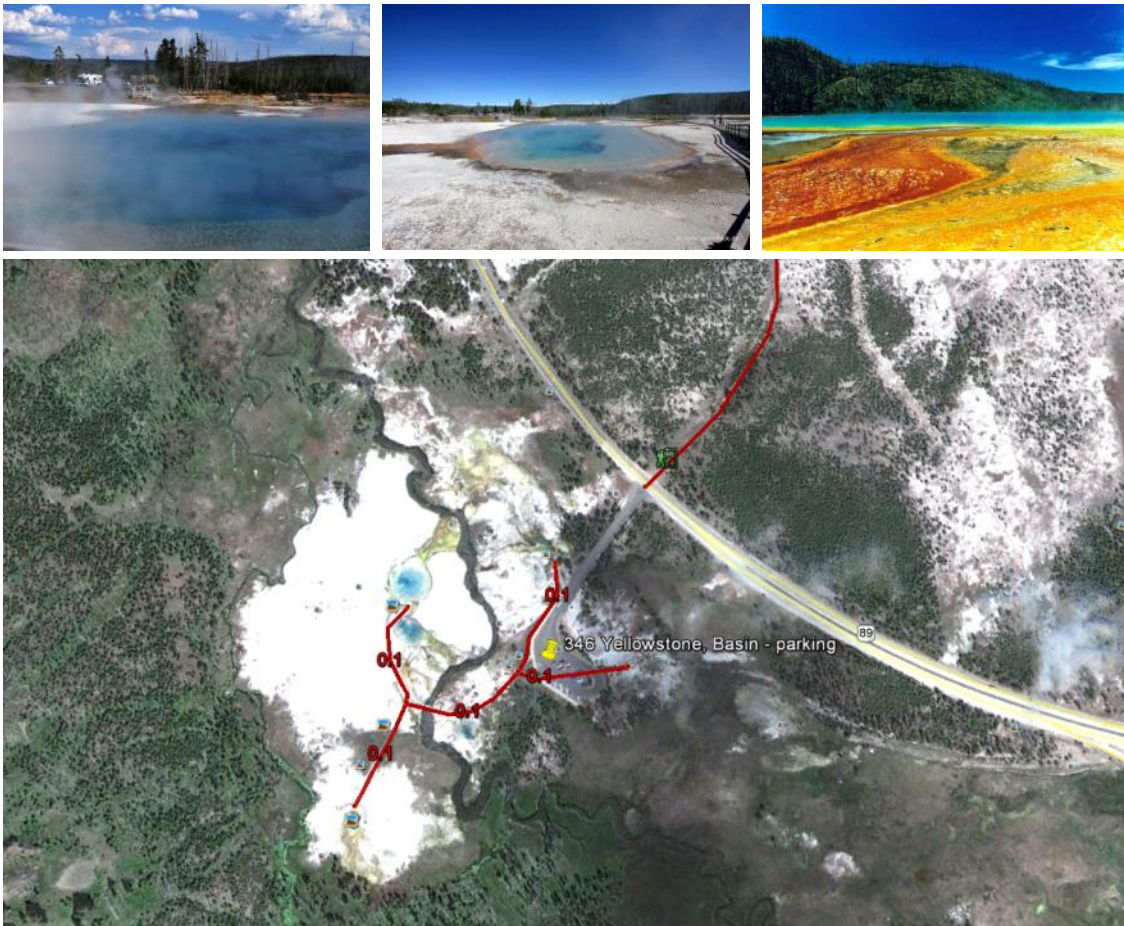
310 Yellowstone, Excelsior Geyser: 44.528516°, -110.836234°

- Krátká zastávka



346 Yellowstone, Basin - parking: 44.462159°, -110.853254°
 - Krátká zastávka





Přejezd z Mammoth k Old Faithful cca 1.25 hod

340 Yellowstone - visitor center: 44.458223°, -110.830114°

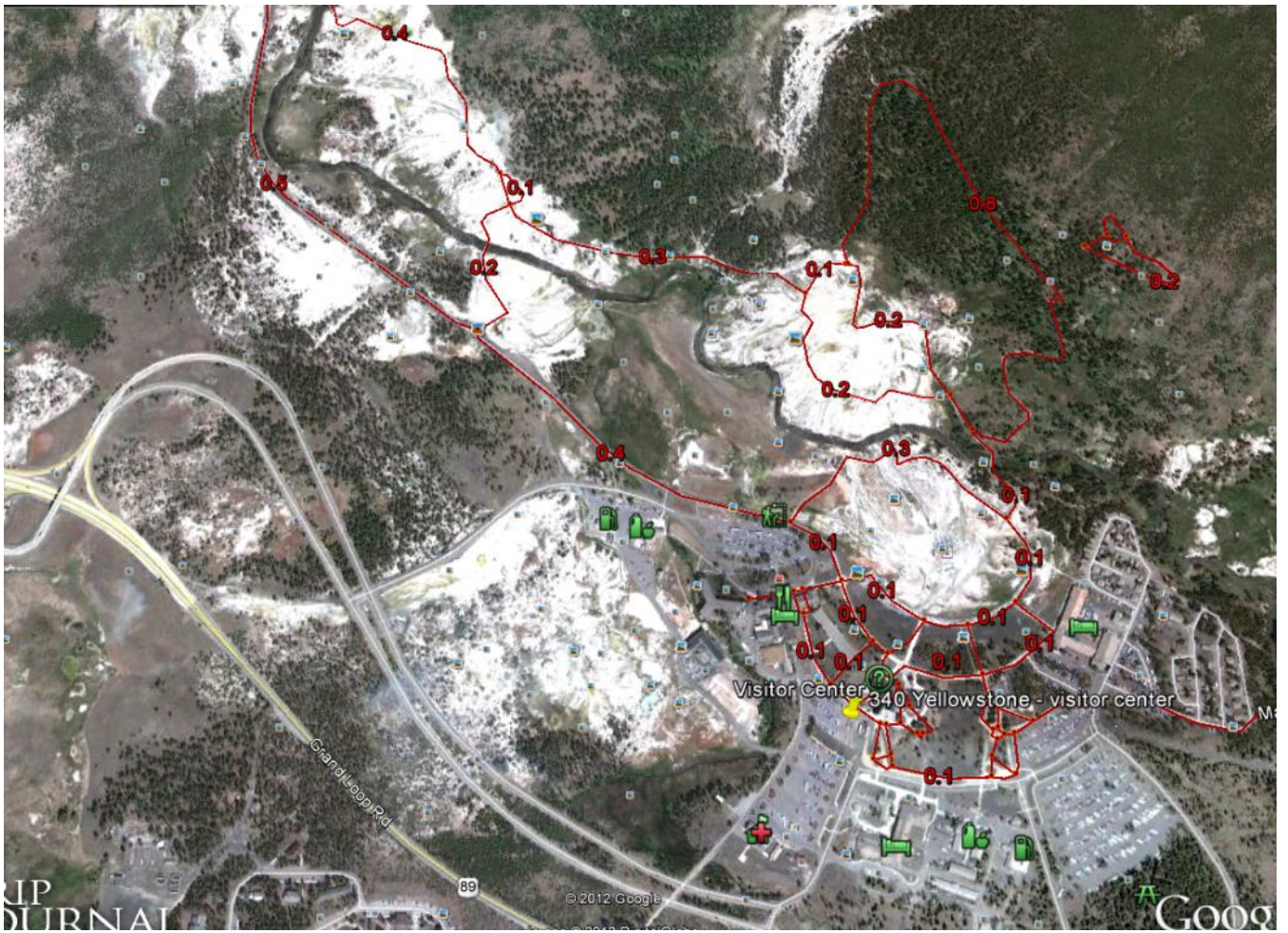
- gejzíry

<http://www.nps.gov/yell/index.htm>

Old Faithful je pravděpodobně nejznámější [gejzír](#) na světě nacházející se v oblasti [Yellowstonského národního parku](#) ve státě [Wyoming, USA](#). Svůj název gejzír dostal již v roce [1870](#) a stal se tak prvním gejzírem, který byl v parku pojmenován.

Během výtrysku je voda vyzdvižena do výšky mezi 32 až 56 metry s průměrnou výškou 44 metrů každých 45 až 125 minut, v průměru každých 90 minut. Doba jednotlivého výtrysku se pohybuje mezi 1,5 minutou až po 5 minut.

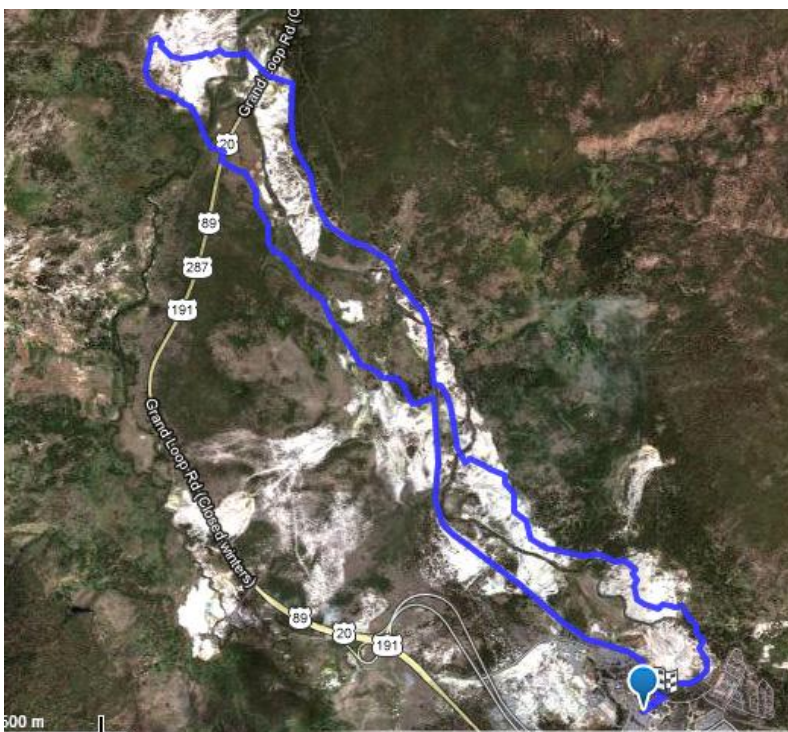




1308 USA, Yellowstone-Old Faithful

Vloženo z http://outdoorsgps.com/route/show/193962_1308-usa-yellowstone-old-faithful

- 9 km dlouhá procházka kolem gejzírů, nulové převýšení





Přespat, pokud bude možné nebo popojet cca 20 km do Grant Village, kde je RV park (cca 25 \$)
Nebo se vrátit cca 20 km a přespat v RV parku Madison - preferováno

325 Yellowstone, Madison RV park: 44.645641°, -110.861150°

- 20 \$ nebo 42 včetně veškerého příslušenství (ele, voda, ...)

<http://www.madisonarmresort.com/>



330 Yellowstone, Grant Village - RV park: 44.394223°, -110.563739°

• Cca 1.5 km k West Thumb Geyser Basin (viz první návštěva v Yellowstone parku)

Grant Village Campground

Site types: Tent, RV and combination RV/tent

Located on the southwest shore of Yellowstone Lake, the Grant Village Campground is situated at an elevation of approximately 7,800 feet in a lodgepole pine forest, just a few miles from the enchanting West Thumb Geyser Basin. This geyser basin is located on the shore of the lake, with an easily navigated boardwalk and trail system providing terrific views of the various hot springs and thermal features. The campground offers a relaxing setting with easy access to many services and amenities. Grant Village Campground is just over 40 miles from Colter Bay.

GPS Coordinates to Grant Village Campground check in: N 44 23.610 W 110 33.769

Specifics about the Grant Village Campground

There are over 400 sites at the Campground, including tent, RV and combination tent/RV sites. There are also 8 group campsites. Campsites for hikers and cyclists are also available. As noted above, the campground is set in a partly wooded area near the southwest shore of Yellowstone Lake. Guests can find partly-shady or sunny sites, depending on availability.

Each site includes a picnic table and fire grate. Water is accessible near the campsites.

Grant Village Campground has 17 public restrooms with flush toilets and cold running water. Dishwashing stations are available at the restroom buildings. Pay showers and a coin-operated laundry are available at the nearby Camper Services facility. Rates for this campground include 2 showers per night.

RV guests at Grant Village

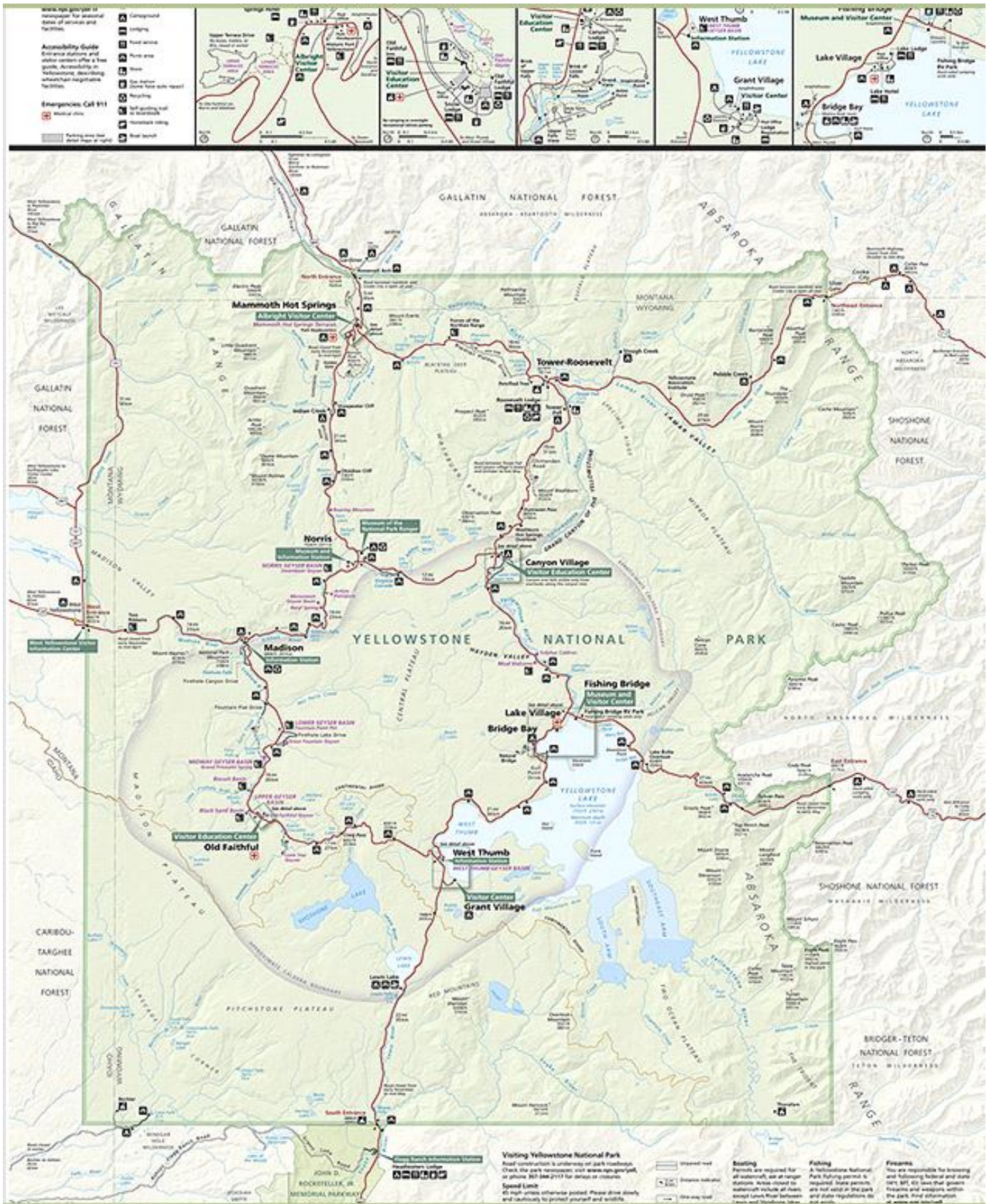
RVs up to 50 feet in length can be accommodated in certain sites. The sites may be back-in or pull through. As sites may not be level, campers and recreational vehicle users should plan accordingly. There are no utility hook-ups at this campground, although an RV dump station is available. The dump station may not be available early and late season due to freezing temperatures.

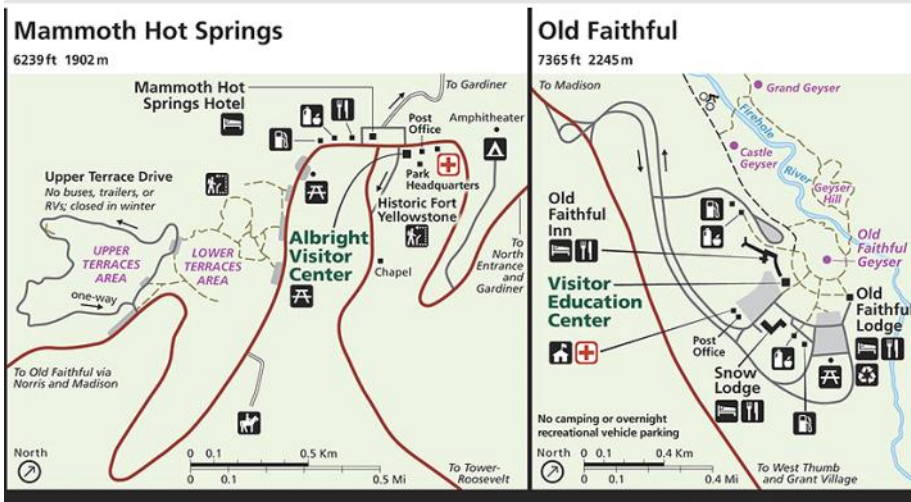
Other Services located at or near Grant Village Campground

- In the Grant Village itself, approximately a mile from campground, there are many services available including a full service and casual dining restaurant; gas station with gas, diesel and propane; gift shop; post office and general store with groceries available.
- The National Park Service provides a Ranger station, visitor center and amphitheatre offering exhibits and Ranger programs.
- Interdenominational church services provided by a Christian Ministry in the National Parks are offered on Sundays at the amphitheatre.

Vloženo z <<http://www.yellowstonenationalparklodges.com/grant-village-campground-253.html>>



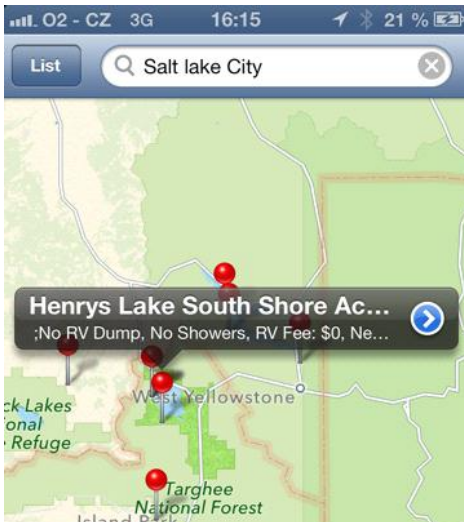


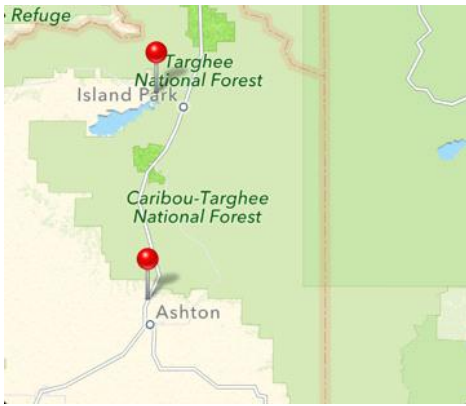


340 Yellowstone, West Entrance: 44.656744°, -111.089426°



Pokud by byl problém přespát v Yellowstone parku:

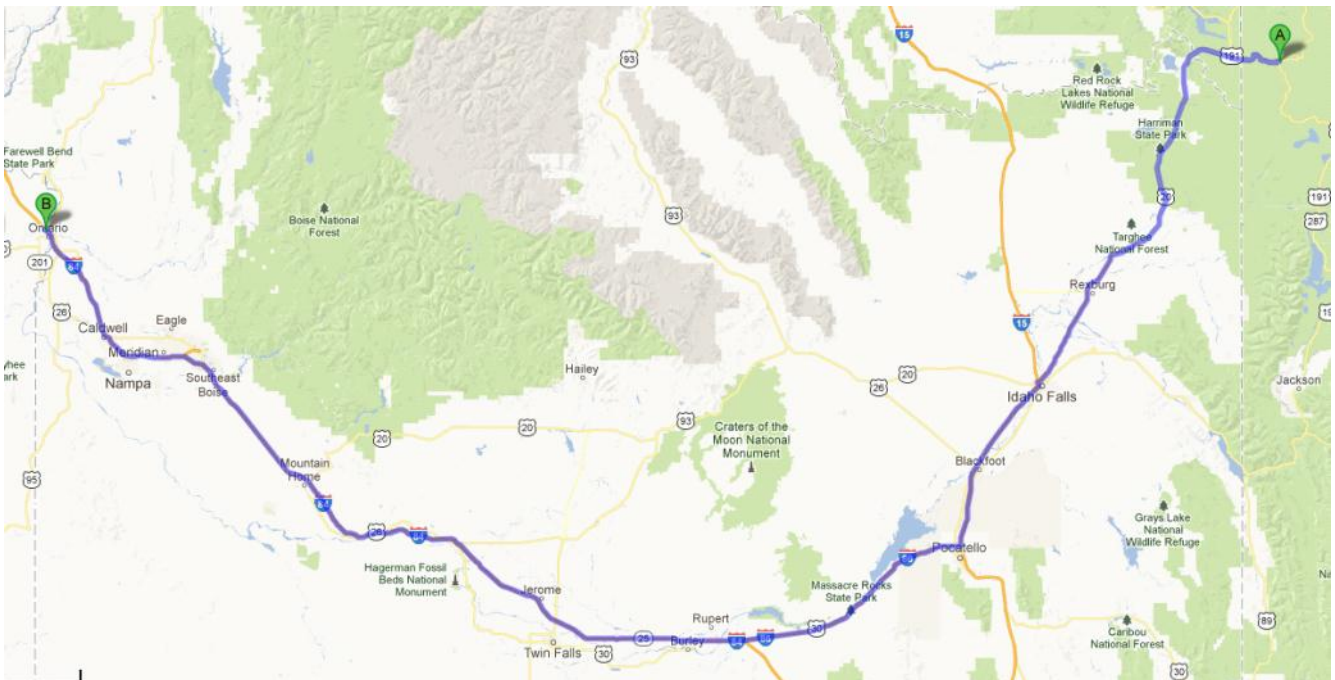




Pondělí 26.8.2013

456 mil, 8 hodin

- Z Yellowstone vyrazit do 11 hodin
- Krátká zastávka na Lucky Peak (350)
- Zastávka v Nampě u Walmartu pro doplnění zásob



Z Yellowstone do Crater Lake 824 mil, 14 hodin

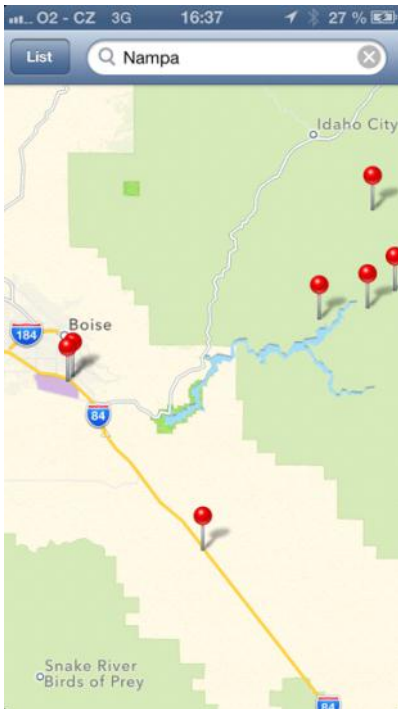
Během dne dojet cca do poloviny cesty a přespat někde u vody - viz níže

Vyrazit z Yellowstone cca v 11 hodin a dojet do rekreační oblasti Lucky Peak State Recreation Area, 450 mil, 8 hodin

350 Lucky Peak dam - zastávka: 43.527654°, -116.047635°
- Možná vynechat

355 Boise - odpocívadlo: 43.525129°, -116.065188°
- Možná místo na přespaní





Cottonwood Campground: RV fee 0\$

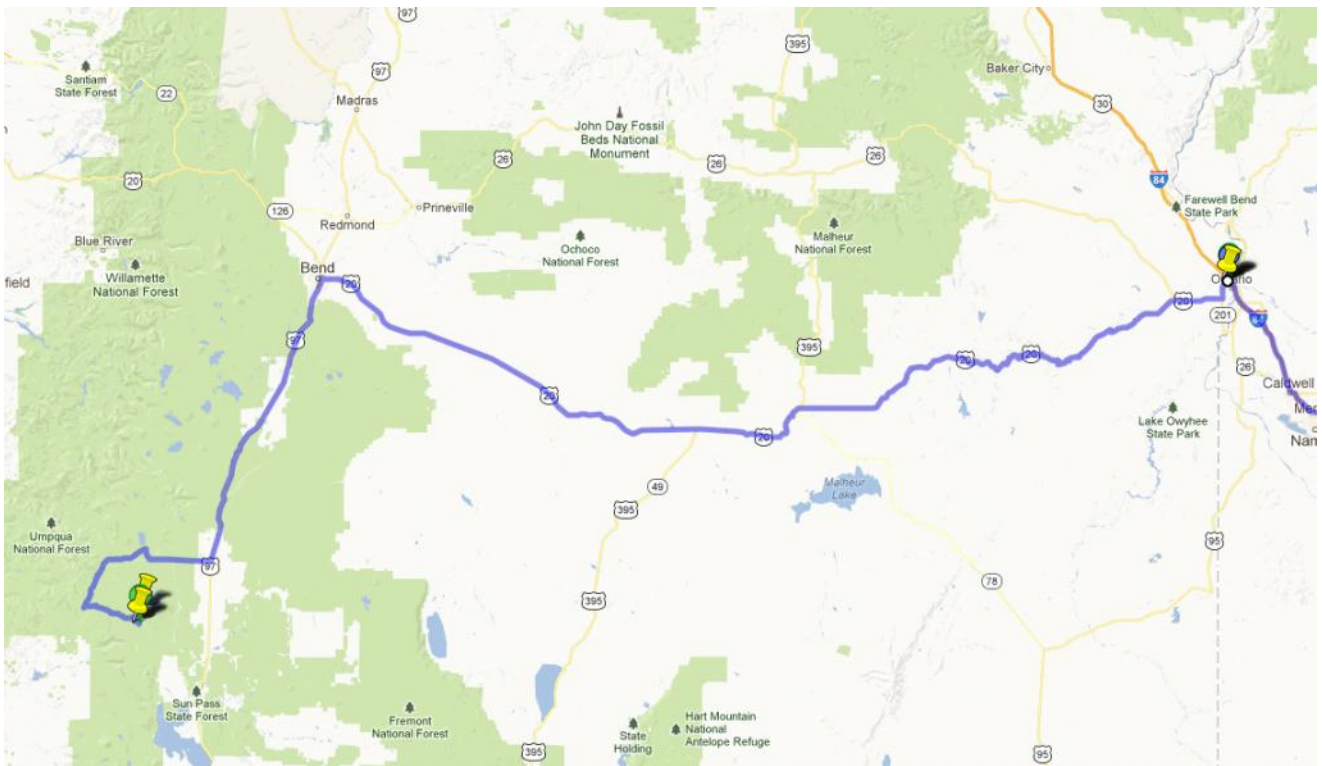


357 Nampa, Walmart - nákup: 43.591785°, -116.284641°
 - Doplnit zásoby (otevřeno 24 hodin)

360 Ontario - parking u jezera: 44.049466°, -116.974606°
 - Stání u jezera, kousek od dálnice, možná solidní místo na přespaní (v místě, kde budeme odbočovat z dálnice na silnici 201
 - Možná by se dalo přespat též u řeky, až se odbočí z 201 na silnici 20

Úterý 27.8.2013

400 mil, 8 hodin
 - Přejezd po silnici č.20
 - Odpoledne krátký trek v Crater Lake (400)
 - Přespat v N.P. Crater Lake, Mazama Village RV (410)



Odpoledne trek v N.P. Crater Lake, přespát např. v Mazama campground

- Trek od Visitor center na Garfield Peak (tam a zpět cca 2.5 mile)

Crater Lake

LP 597

- Sopečné jezero

400 Crater Lake N.P. visitor center: 42.911914°, -122.146851°



Crater Lake is widely known for its intense blue color and spectacular views. During summer, visitors may navigate the Rim Drive around the lake, enjoy boat tours on the lake surface, stay in the historic Crater Lake Lodge, camp at Mazama Village, or hike some of the park's various trails including Mt. Scott at 8,929 ft. Diverse interpretive programs enhance visitors' knowledge and appreciation of this national park, 90% of which is managed as wilderness. The winter brings some of the heaviest snowfall in the country, averaging 533 inches per year.



Crater Lake National Park Campgrounds

Crater Lake National Park has two campgrounds that have spaces to accommodate RV travelers. Sites at the Mazama campground have access to hot showers, bathrooms, a dump station and fresh water. Hookups include water and electric (30- and 50-amp). Pets must be leashed at all times in the national park and cannot be left unattended or in parked vehicles. The Lost Creek campground has primitive camping sites for tent and RV travelers. RVs should be self-contained because there are no

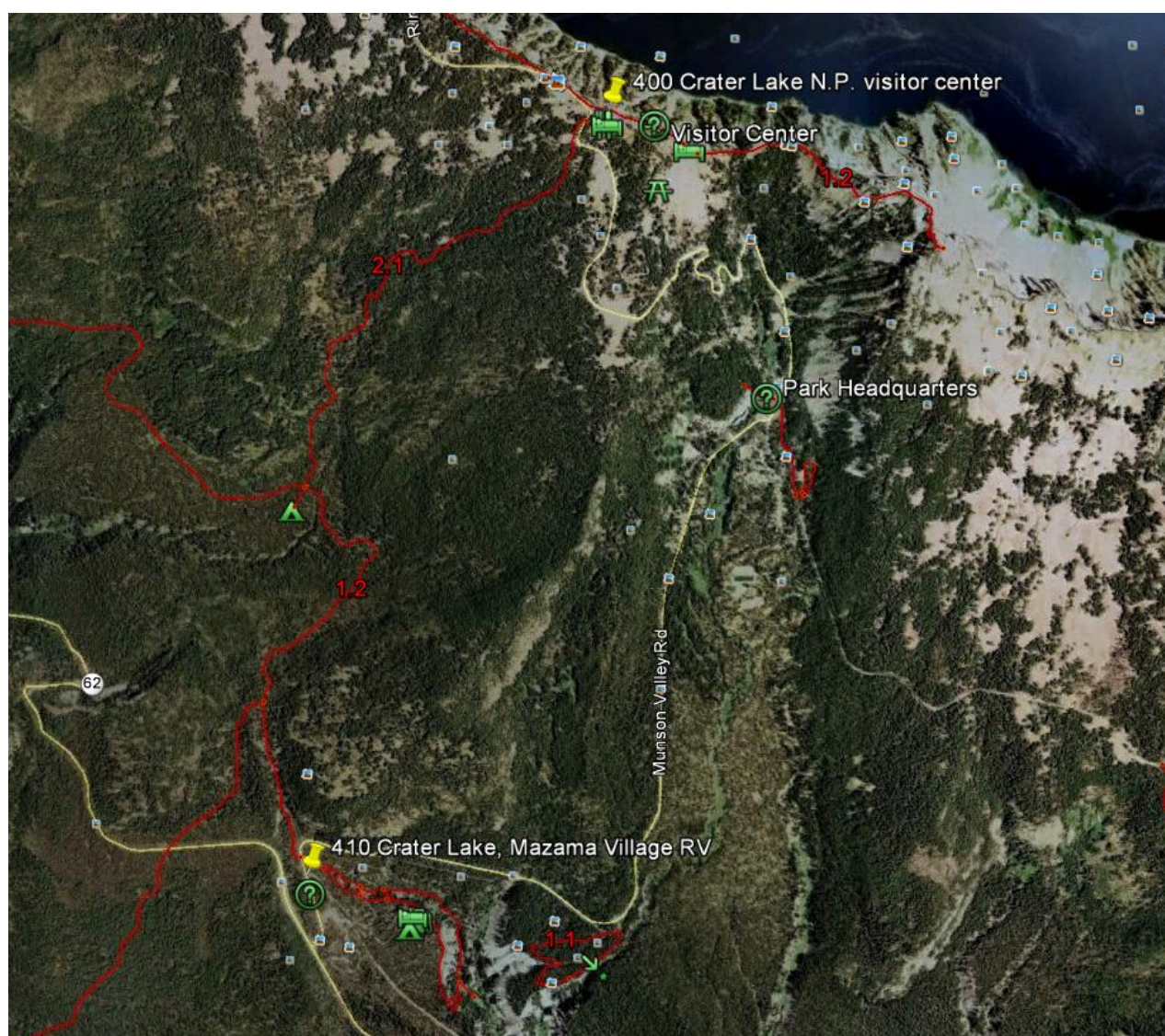
hookups. Hiking, rock climbing and ranger-led nature walks are available within the park. Crater Lake National Park Campgrounds P.O. Box 7 Crater Lake, OR 97604 541-594-3000 nps.gov/crla

Vloženo z <<http://traveltips.usatoday.com/rv-parks-near-crater-lake-or-24373.html>>

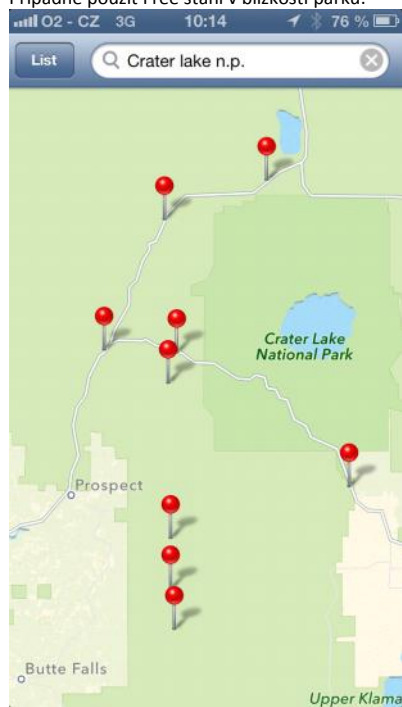
<http://www.craterlakelodges.com/Mazama-Village-Campground-815.html>

410 Crater Lake, Mazama Village RV: 42.869778°, -122.169458°

- Brzo ráno možná krátký trek na Annio Creek



Případně použít Free stání v blízkosti parku:



Thousand Springs Sno-Park-USFS Campground

- Pro RV 04 fee
- Latitude : 42.91293434
- Longitude : -122.3246733
- Elevation : 4500



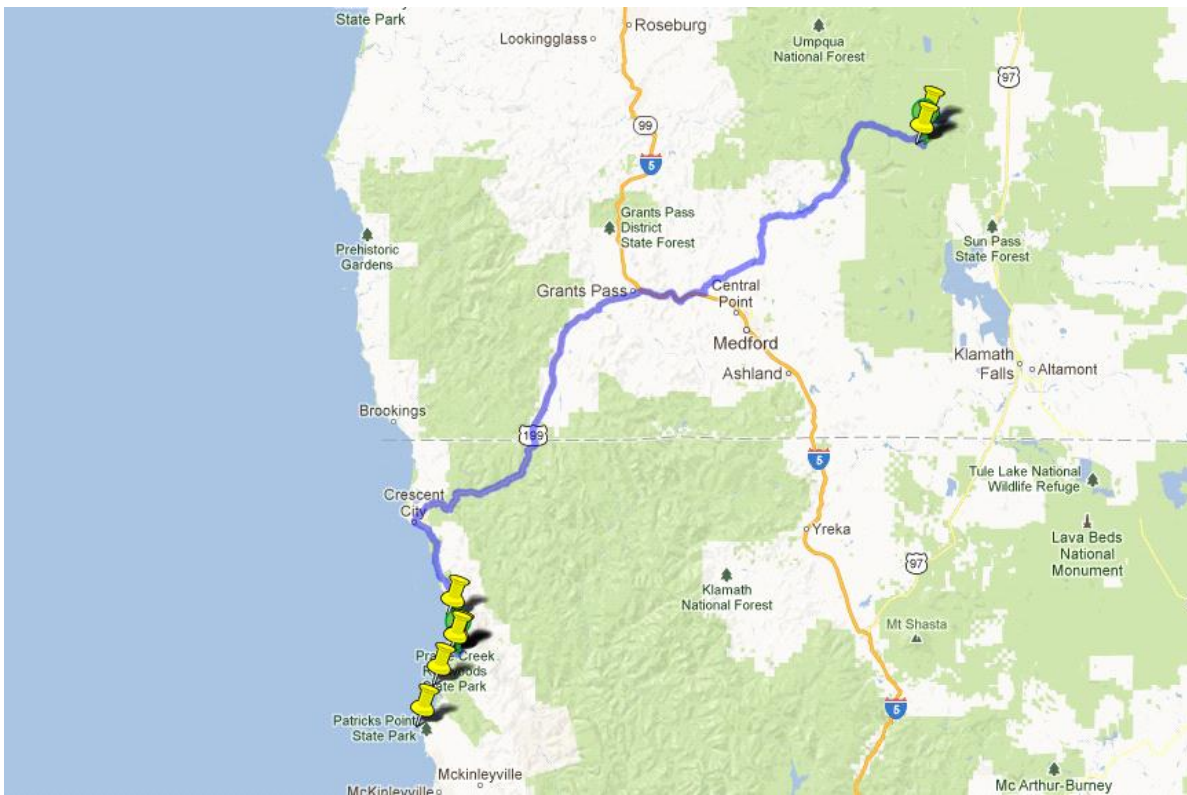
Huckleberry Mountain - US

- Free camping

Středa 28.8.2013

205 mil, 5 hodin

- Vyrazit od Crater Lake do 10 hodin
- Po Scenic Pkwy (odbočka 419) v Redwoods N.P.
- Zastávka u visitor center (420)
- Přespat v Elk Prairie Creek - 800m od center visit (425)
 - o Trek k oceánu (4 míle)




Vyrazit do 10 hodin

Redwoods N.P.

LP 523

Z Crater Lake to Redwoods = 174 mil, 4 hod



419 odbočka na scenic Parkway - Newton B Drury: 41.466315°, -124.039581°

420 Prairie Creek Redwoods State Park - visitor center: 41.363916°, -124.022160°

- Zdarma lze projet 13 km Newton B Drury Scenic Parkway, aleje, která prochází panenským sekvojovým lesem souběžně s hwy 101





Mostly old growth forest of coast redwood, western hemlock and Douglas fir with Sitka spruce and red alder near the 10 miles of sandy coast line. Because of prevalent coastal fog, the understory of the forest is very dense. Tanoak, cascara, big leaf and vine maple and California bay can be found on edges of prairies. Ground cover is dense with a wide range of species and varieties of shrubs, bushes, flowers, ferns, mosses, and lichens common to the coast redwood environment. Western azalea and rhododendron bloom in May/June and offer bright accents to the dense green of the forest. The Rhododendron Trail is a favorite for seeing this showy display.

Park wildlife is both abundant and varied including such animals as black bear, Roosevelt elk, deer, coyote, mountain lion, bobcat, skunk, fox, squirrel, chipmunk and many others.

The park consists of old growth redwood including prairies and 10 miles of scenic Gold Bluffs Beach

Designated as a World Heritage Site and International Biosphere Reserve

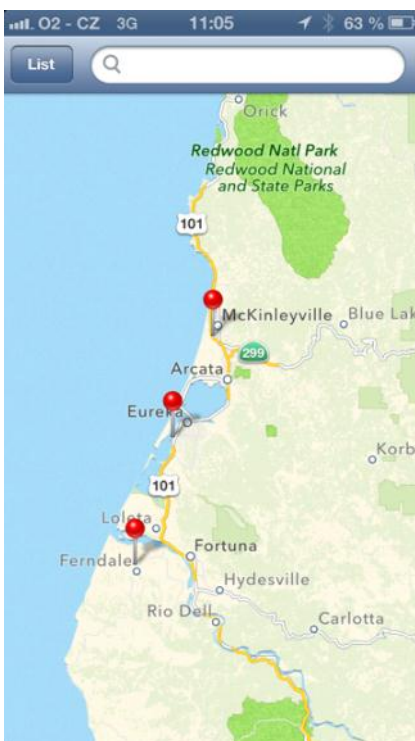


425 Elk Prairie Creek - campground: 41.359123°, -124.028631°
 - Nezapomenout na trek k oceanu (tam a zpět cca 7 mil)





Pokud by nešlo spát v parku, použít free stání:



Walmart Supercenter - Eureka
 - 3300 Brdway Bashore Mall, Eureka, CA, 95501
 - Free overnight

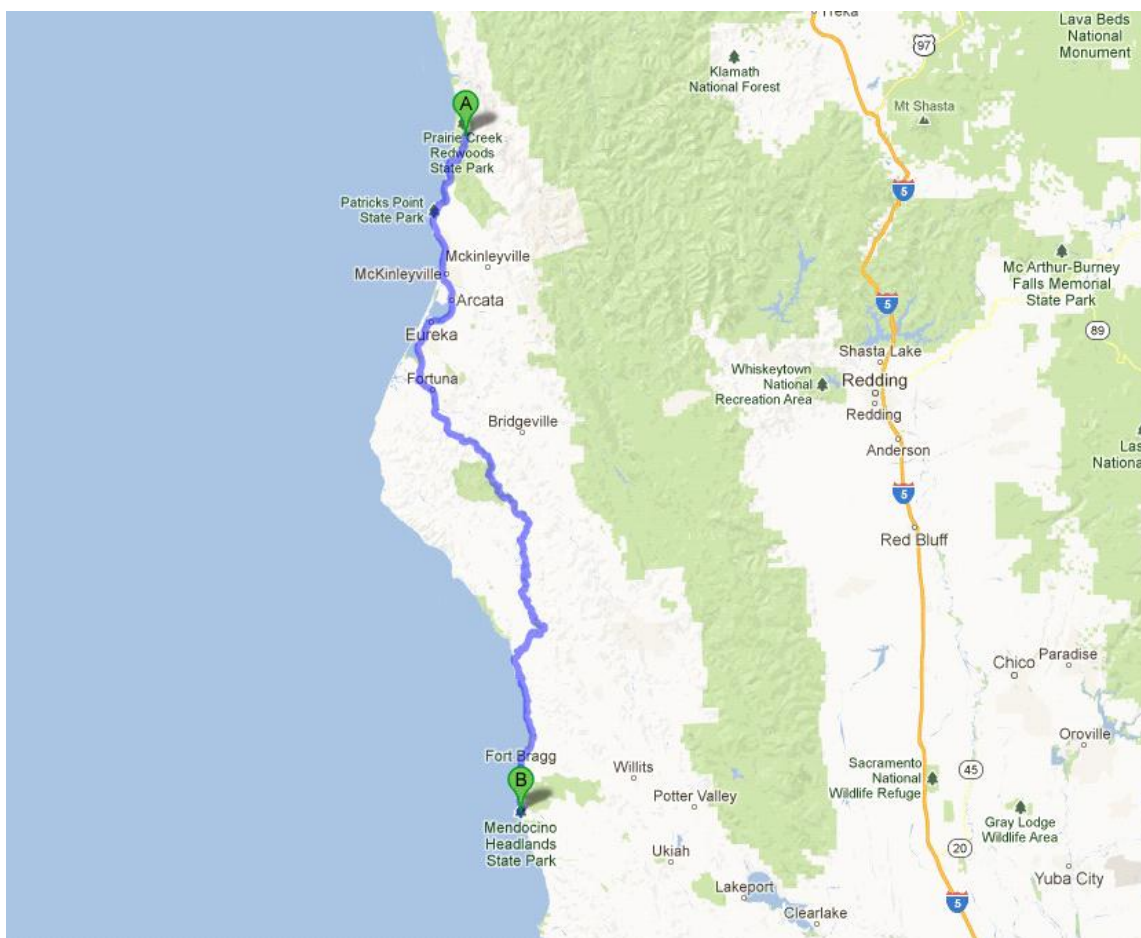
Store Hours

- Monday - Friday :
6: 00 am - 11: 00 pm
- Saturday:
6: 00 am - 11: 00 pm
- Sunday:
6: 00 am - 11: 00 pm

Čtvrtek 29.8.2013

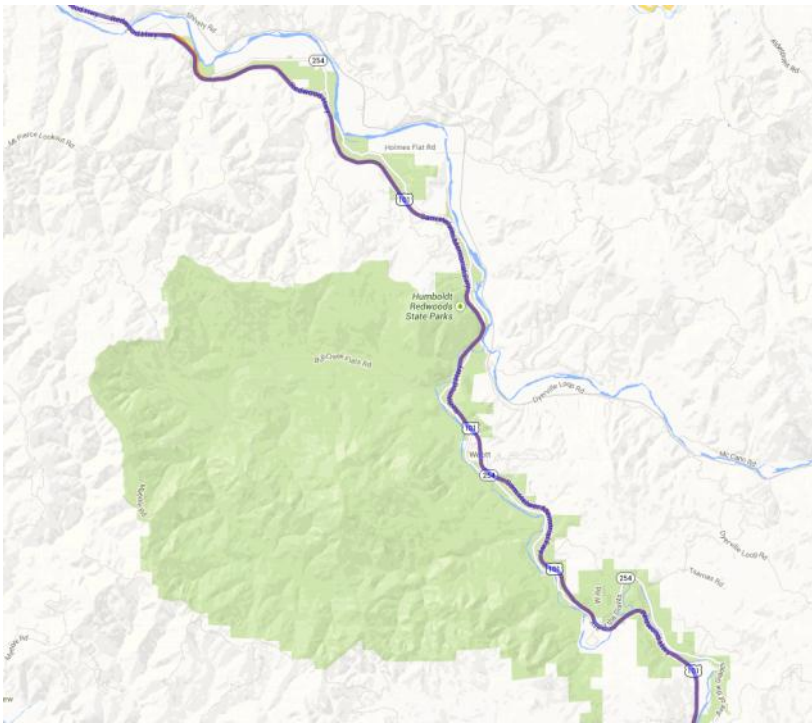
195 mil, 4 hodiny

- Ráno procházka po okolí Redwoods N.P.
- Vyrazit podél pobřeží do 11 hodin
- Krátká zastávka na pobřeží (427)
- Zastávka na Patric's Point = oběd (428)
 - o Procházka podél pobřeží
- Zastávka v Eureka - nákupní centrum Bayshore Mall včetně Walmartu (429)
 - o Doplnit zásoby
- Krátká zastávka na pobřeží (429b)
- Mendocino
 - o Prohlídka pobřeží a městečka
 - o Případně přespat v campu (433)
- Nebo dojet až do Albion River campground (440) či ještě 5 km na Navarro Beach (440b)



Z Redwood N.P to Mendocino 184 mil, 4 hodiny

Po cestě se možná zastavit též v Humboldt Redwoods State Parks - možná projet park po silnici 254 (nejet po dálnici)



Další možná zastávka v Mackerricher State Park

- Oceán, Lake Cleone, ...
- Možná vhodné místo na picnic

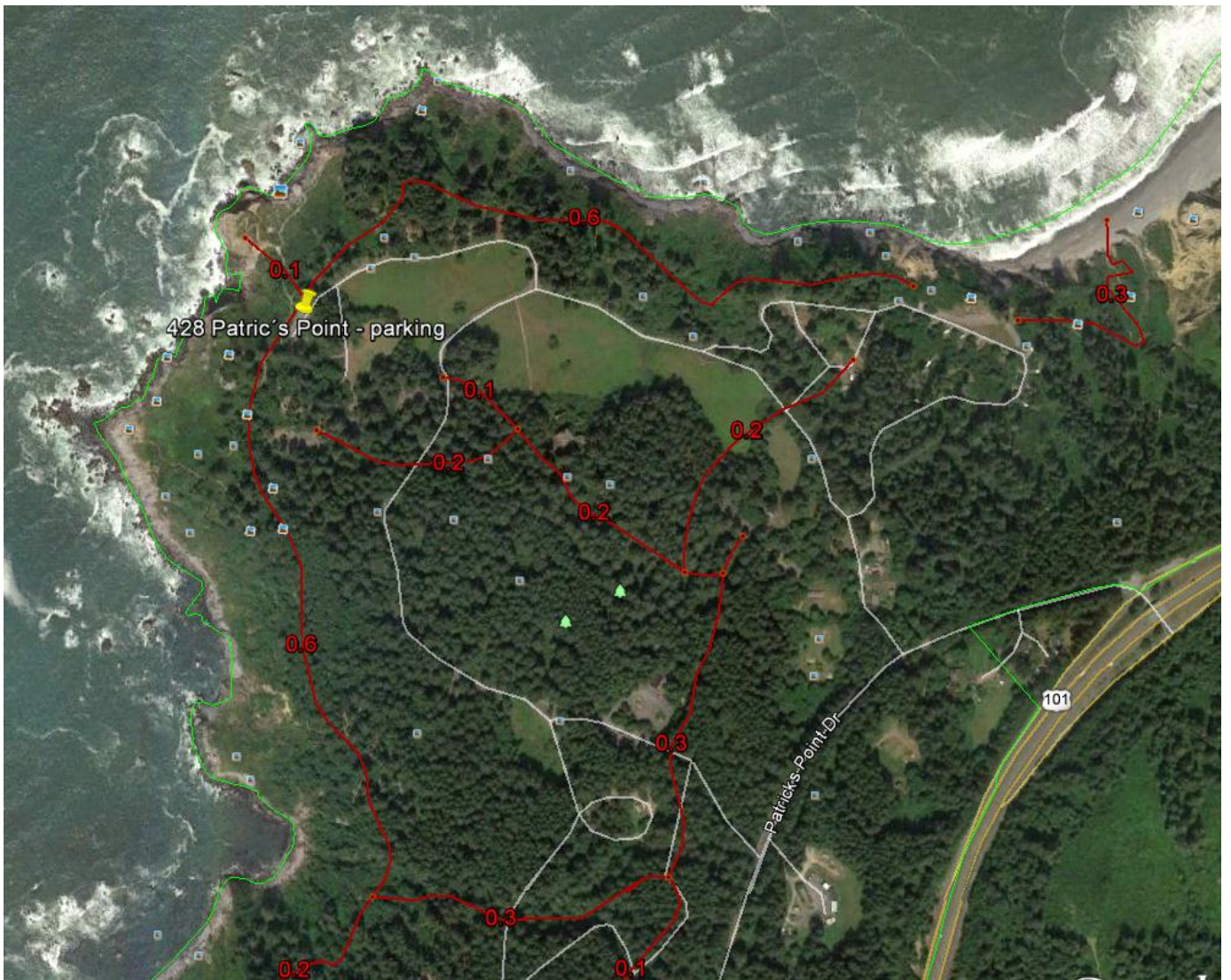


427 zastávka u oceánu: 41.267434°, -124.097444°



Patrick's Point

- Krátká zastávka, procházka, picnic
- 428 Patric's Point - parking: 41.139780°, -124.160438°



- 429 Bayshore Mall (Walmart): 40.779304°, -124.188769°
- Nákupní centrum včetně Walmartu

429b - zastavka na pobrezí: 39.683518°, -123.791624°
- Zastávka na kávu, pokud bude čas



Mendocino

LP 520

Z Redwood to Mendocino = 200 mil, 3.75 hod

430 Mendocino: 39.305124°, -123.809575°

Mendocino Headlands State Park is a [California State Park](#) in [Mendocino, California](#). It consists of 347 acre of undeveloped seaside bluffs and islets surrounding the town of Mendocino, two beaches (Big River Beach and Portuguese Beach), and the much larger Big River Unit stretching for eight miles (13 km) along both banks of the nearby [Big River](#).

The park began operation in 1974, after several years of agitation from citizens concerned about the possibility of blufftop development. The Big River Unit was added in 2002.



432 Mendocino - parking: 39.302760°, -123.791374°
- Možná by se mohlo dát přespat u řeky



Nebo možná přespat zde:

433 Mendocino - campground: 39.299604°, -123.793886°

Případně přespat ještě o kousek dále až v Albion River RV (440)

435 Van Damme State Park: 39.273652°, -123.790655°
- Zastávka na fotku



Nebo dojet až do

440 Albion River campground: 39.226503°, -123.766462°
- Zajímavostí je starý dřevěný železniční most
- Cca 9 km z Mendocina
- <http://www.mendocino.com/?id=4896>



The **Albion River Bridge** is a wooden [deck truss bridge](#) crossing the [Albion River](#) in [Mendocino County, California](#). It is the only remaining [wooden bridge](#) on [California State Route 1](#); dramatic views of the bridge are visible from the nearby town of [Albion, California](#).

The Albion River has been crossed by a bridge since 1861, when a state franchise was granted to the Albion Bridge Company (renewed in 1863 to the Albion River Bridge Company). However, until the present bridge was built in 1944, the crossing was low, and could be reached only by treacherous grades up and down the bluffs on either side of the river.

In 1944, the present span was opened. It was built during [World War II](#), and because concrete and steel were in short supply during the war, it was built of salvaged wood, treated with a [copper azole preservative](#). It includes a steel center truss that was also salvaged, possibly from an older bridge in Oregon, supported by concrete towers. It is 970 ft long and its deck is 26 ft wide. As of 2000 it carries approximately 3200 vehicles per day.

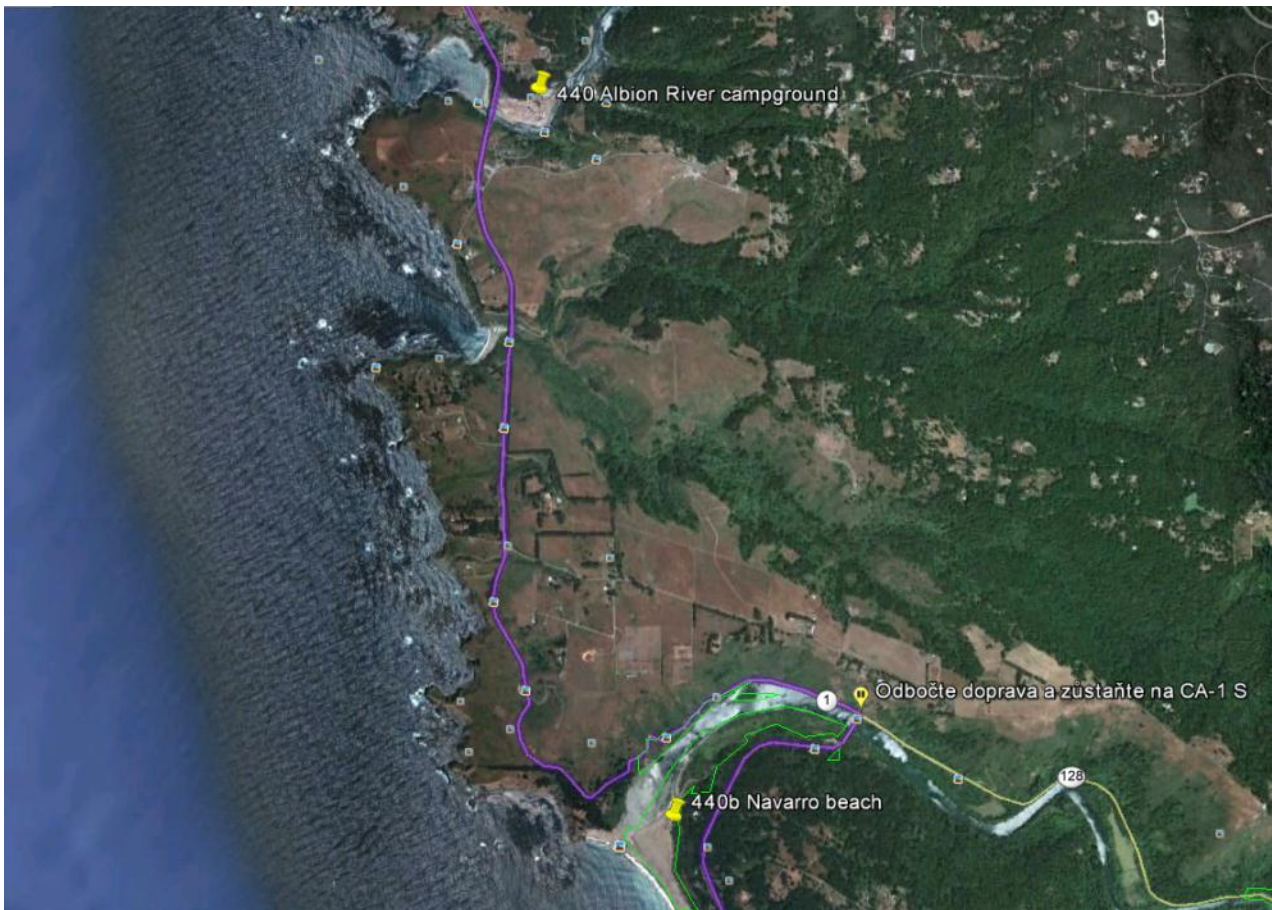
However, in 2009, the [California Department of Transportation](#) proposed to replace the bridge and the nearby bridge over Salmon Creek to the south. The timbers of the existing bridge remain in good condition, but the central steel truss has been corroded and needs replacement, and the bridge deck does not meet modern safety standards for its width and rail design, rendering it functionally obsolete. The planned replacement bridge would feature a wider deck with separate pedestrian walkways.



Případně cca 5 km po 1 za Albion River by možná šlo přespat přímo na pláži Navarro

440b Navarro beach: 39.192190°, -123.758264°



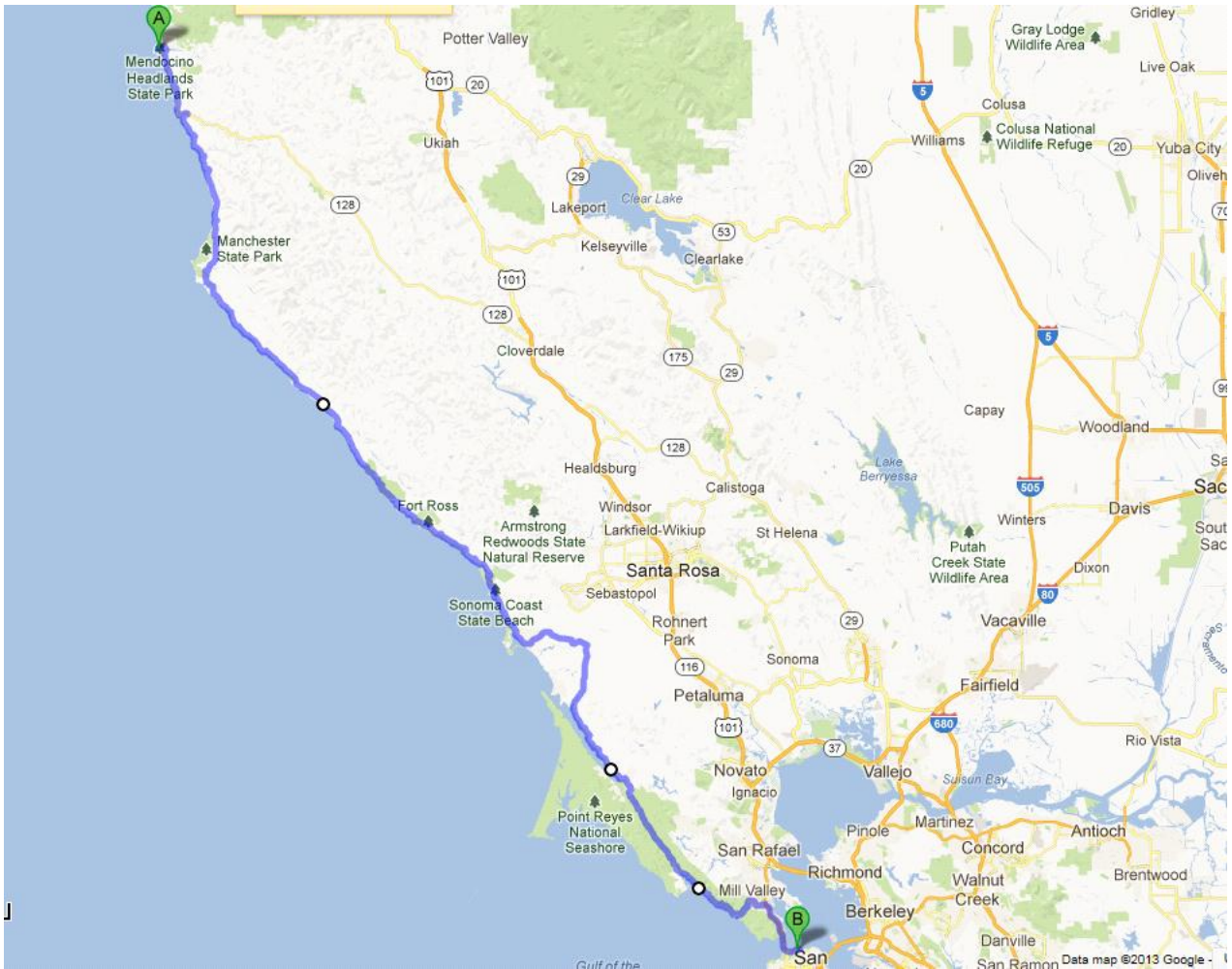


Z Mendocino do San Francisco 150 mil, 3 hodiny

Pátek 30.8.2013

167 mil, 5 hodin (pořád po Hwy 1)

- Z Mendocina vyrazit do 9-ti hodin směr San Francisco
- Po cestě zastávka na fotky (441, 442)
- Zastávka na fotku (443)
- Zastávka u společnosti zabývající se chovem ústřic (444)
- Zastávka na fotku na vyhlídce (44b)
- Vyhlídka na Golden Bridge (445)
 - o Oběd
- Dojet na parkoviště pro výlet na Alkatraz (448)
 - o Pěšky podél pobřeží na Pier to Alkatraz (449) - výlet cca 3 hodiny
 - o Použití cable car a prohlédnout si Downtown
 - ChinaTown (453)
 - Union Square (452)
- Přespat buď na pobřeží (450) nebo dojet na RV park (460)
 - RV park je u fotbalového stadionu, kde se hrává SuperBall



441 stary hrbítov s vyhledem na ocean: 39.143603°, -123.733127°

- Možná krátká zastávka na fotky
- Zajímavé výhledy na oceán



442 Elk - parking: 39.129327°, -123.716830°

- Zastávka na kávu, procházka

443 Cost Hwy - zastavka na obed: 38.854616°, -123.651291°

444 Oyster Campeny - zastavka: 38.116213°, -122.853423°
- Krátká zastávka u ústřicové společnosti

444b Muir Beach - zastavka: 37.863049°, -122.585485°



San Francisco a okolí

Tohle kosmopolitní město (750 tisíc) podmanivého kouzla a atmosféry leží na severním hrotu pahorkatého poloostrova v obrovské zátoky San Francisco Bay.



Tohle kosmopolitní město (750 tisíc) podmanivého kouzla a atmosféry leží na severním hrotu pahorkatého poloostrova v obrovské zátoky San Francisco Bay.

Tohle kosmopolitní město (750 tisíc) podmanivého kouzla a atmosféry leží na severním hrotu pahorkatého poloostrova v obrovské zátoky **San Francisco Bay**. Když se nad střechami bílých domů válejí cáry mlhy z Pacifiku, vypadá San Francisco jako přízrak. A když se pak v třpytu zapadajícího slunce rozzářší město do zlatova, lidé naprázdno polykají neschopni vstřebat gejzír nádhery. Žádný div, že v průzkumech veřejného mínění je trvale považováno za nejhezčí a nejoblíbenější město USA.

Španělé zde v roce 1776 postavili misijní stanici **Misión San Francisco de Asís** – nyní **Mission Dolores** (3321 16th Street, denně: 8-16 hod, \$3). Ale až do roku 1848, kdy vypukla zlatá horečka, mělo San Francisco pověst venkovské díry. Pak během pouhých dvou let zešestinásobilo svou rozlohu i populaci. Jen v padesátých letech 19. století proteklo městem neuvěřitelných 500 milionů dolarů. Většinou z kapes zbohatlých zlatokopů, kteří zde po dlouhých měsících v horách hledali ženy, whisky, hazard a zásoby. Syrovou realitu překotně rostoucího města dobře popsal spisovatel **Mark Twain**, který tehdy pracoval v místním plátku Call. „...tihle drsní hoši dokázali prohýřit stovky a tisíce dolarů za jedinou noc. Mohli mluvit o štěstí, když se ráno probudili živí.“ Díky zlatu přerostlo později San Francisco v kulturní Mekku a finanční metropoli amerického západu. Nebyť zlata, nikdy by sem nepřišli lékaři, právníci, kazatelé, obchodníci a vědci. To alespoň tvrdí historik J. S. Holliday. Rozkvět města nepatrně přibrzdilo ničivě zemětřesení a třídní požár v roce 1906. Větší část San Franciska lehla popelem, ale brzy povstala v ještě větším lesku.

Nejnápadnější atrakcí a symbolem města je bezesporu slavný most **Golden Gate Bridge**, který hlídá vjezd do štíhlé zátoky San Francisco Bay severozápadně od centra. Most byl postaven v roce 1937 a jeho konstrukce ve stylu art deco visí dohromady na 130 kilometrech ocelových lan. Některá z nich mají až metr v průměru. Od svého postavení v roce 1937 byl vždy oranžový. Jeho konstruktér **Irving Morrow** vybral tuto barvu, neboť nejlépe ladila s okolím. Měl pravdu. Zapadající sluníčko činí z mostu nejfotografovanější objekt města. Nejlepší výhled vychutnáme z protějších kopců zátoky, v přírodním prostředí parku **Golden Gate National Recreation Area**. Ale i na jižní straně, kde je návštěvnické středisko s odstavným parkovištěm, existuje několik dobrých míst pro fotografy. Hlavně pak ve sva hu západního útesu. U jižní paty mostu stojí historická pevnost **Fort Point** z roku 1861. Tahle skvělá práce armádních inženýrů chránila stovkou děl vstup do zátoky. Za průjezd po mostě se vybírá mýtné \$5/vůz, ale jen v jižním směru.

S prohlídkou města můžeme začít třeba u štíhlého jehlanu mrakodrapu **Transamerica Pyramid Building** na rohu ulic Columbus a Washington. S 257 metry je suverénně nejvyšší budovou San Franciska a dá se podle ní dobře zorientovat. Jen o pár desítek metrů západněji se kolem náměstí **Portsmouth Square** rozkládá Čínská čtvrť – **China Town**. S vlastními školami, bankami, divadly a novinami je tohle malé město ve městě zcela soběstačné. V úzkých uličkách s motivy draků a asijskými bránami kypí život pouličním prodejem ryb a zeleniny. Všude je plno trhovic, bylinkářů, obchůdků a bufetů. Odtud pocházejí i tradiční sušenky „šťěstíčka“ (fortune cookies). V minulosti si Číňané vytrpěli své. Starosta města **John Geary** vítal v roce 1850 „čínské hochy“ kvůli houževnatosti a ochotě pracovat téměř zadarmo. Pro tutéž vlastnost je lidé v hubených časech hospodářské deprese nenáviděli. Ze zákona nesměli dolovat zlato, volit, vypovídat at před

soudem, vlastnit majetek a brát si nečínské partnery. Na sever od pyramidy najdeme v ulici 584 Pacific Avenue českou stylovou kavárnu **Café Prague**. Sice zde dostaneme pilsněské i porci svíčkové, ale žádná pivní putyka to není. V neděli v sedm večer zde probíhají literární večery. Nikoli náhodou. Jsme totiž ve čtvrti **North Beach** mezi pahorky **Russian** a **Telegraph Hill**. Od roku 1953, kdy v ulici 261 Columbus Avenue otevřel básník **Lawrence Ferlinghetti** a **Peter Martin** malé paperbackové nakladatelství a knihkupectví **City Lights Bookstore**, byla tahle oblast středem kulturní nezávislosti a společenské vzpoury tzv. generace beatníků. **Allen Ginsberg** zde například vydal svou báseň *Howl*, kvůli níž byl zatčen, poněvadž úřadům přišla příliš oplzlá. Vedle knihkupectví si všimneme baru **Vesuvio Café** (255 Columbus Ave.), kam chodil pít **Jack Kerouac**. Původně žili v téhle oblasti Italové. To vysvětluje četnost pizzerií, kaváren a pekáren. Až s beatniky se na roh ulic Columbus a Broadway nastěhovaly jazzové bary a striptýzové kluby.

Ulice Columbus nás zavede dál na sever až k nábřeží **Fisherman's Wharf**, zde se ku všeobecnému překvapení kumuluje nejvíce turistů. V minulosti zde lovili čínští a italská rybáři krevety, ústřice, lososy a kraby a na místě je připravovali k snědku. Tahle tradice stále trvá, ale romantika přístaviště kvůli obchodům s turistickou veteší a drahým restauracím vyprchala. Člověk znalý poměrů by tady nic nek upoval. Zboží je velmi předražené a často nekvalitní. V místech, kde se kříží ulice Hyde a Jefferson se u mola houpe flotila historických lodí. Mezi nimi například kotví v zátocě obchodní plachetnice *Balclutha* nebo pamí škuner *Wapama* (Hyde Street Pier, 9:30-17 hod, cena: \$6). Ve stejných místech je i konečná zastávka slavné sanfranciské tramvaje **Cable Car**, kterou městem táhne kabel vedený pod povrchem ulice. Odtud vyjždí do strmého kopce ulice Hyde k šestnáctikilometrové jzdě do Powell Station. Až do zemětřesení v roce 1906 pohaněl tenhle unikátní systém 600 vozů na trati dlouhé více jak 1600 kilometrů. Pak ale chyběly peníze na údržbu a radnice tramvaj s výjimkou onoho úseku zrušila. Obrovské motory, které pohanějí kabely uvidíme v muzeu **Cable Car Museum and Powerhouse** (1201 Mason Street, denně: 10-17 hod, zdarma).

Když se v kopci ulice Hyde otočíme, uvidíme panoráma zátoky a také skalnatý ostrůvek **Alcatraz**. V letech 1934 až 1963 tady byla obávaná káznice, kde byl vězněn například mafián **Al Capone**, gangster **George „Machine Gun“ Kelly** nebo **Henry Young** – vrah, kterého později Hollywood obdařil svatozářní neviností. Útěk z ostrova byl téměř nemožný. Za celou historii to zkusilo 36 trestanců. Většina se vzdala, utopila v ledové vodě nebo byla lapena později. Pouze Franku Morrisovi a bratřím Anglinovým se podařilo v roce 1961 uprchnout. Policie míní, že utonuli. Jejich těla ale nebyla nikdy objevena. Opuštěné vězení navštíví téměř milion turistů ročně. Lodě odjíždějí z přístavu **Pier 41** na pravé straně nábřeží Fisherman's Wharf (denně: první loď 9:30, poslední 3:55 hod; cena: \$22/dospělý, rezervace předem na <http://www.alcatrazcruises.com>). Ještě o něco výše křížuje ulici Hyde ulice **Lombard**. Ta se pak spustí dolů z kopce v neobyčejně ostrých zatáčkách, pročež si vysloužila přezdívku „nejklikatější ulice světa“.

Jestliže si v ulici Hyde naskočíme na tramvaj (jezdí tak pomalu, že to skutečně jde, \$3), vyveze nás o pár bloků jižněji do nejmějšších výšin města **Nob Hill**. Na tomto návrší stála oslnivá sídla mogulů a železničních magnátů, kteří nepředstavitelně zbohatli na zlaté horečce. Nyní zde najdeme luxusní hotely Fairmont, Huntington a Mark Hopkins. Také tu lépe porozumíme pravidlu: čím výše bydlíš tím si bohatší. Náměstí **Union Square** severně od ulice **Market Street** je pravým středem San Franciska. Je obklopeno noblesními obchody s posledními výstřelky módy a honosnými hotely. Za povšimnutí stojí **St. Francis Hotel**, do jehož prostředí zasadil Dashiell Hammett svou novelu „Maltézský sokol, a u něhož točil režisér Francis Ford Coppola film „Rozhovor“. Náměstí dominuje památník **Dewey Monument** z roku 1903, coby vzpomínka na španělsko-americkou válku. Ve východním rohu Union Square je hektická pěší zóna **Maiden Lane** s drahými galeriemi a kavárnami. Před rokem 1906 to byla oblast s tou nejdrsnější pověstí, kde docházelo i k deseti vraždám měsíčně.

Stejně jako americký stát Vermont se San Francisco proslavilo liberálním přístupem k homosexuálům. Čtvrť **Castro**, kolem spojnice ulic Market a Castro, je toho živým důkazem. Z neoficiálních průzkumů veřejného mínění vyplývá, že jich ve městě žije přes osmdesát tisíc, čili více jak deset procent populace města.

Golden Gate Bridge

Z Mendocino to Golden Gate = 150 mil, 3 hodiny

445 Golden Gate Bridge - vyhlídka: 37.829617°, -122.483354°

Pevnost Alcatraz

- Pevnost by měla být vidět z Golden Gate



Alcatraz je skalnatý ostrov ležící uprostřed Sanfranciského zálivu v Kalifornii. Je situován zhruba 2 kilometry od pobřeží a jeho rozloha činí 9 hektarů. Ostrov objevil námořní důstojník Juan Manuel de Ayala, když v roce **1775** jako první Evropan na ostrově přistál. Jméno ostrova vzniklo z původního španělského názvu *Isla de los Alcatrazes* (ostrov pelikánů). Od roku **1850** byla na Alcatrazu umístěna obranná pevnost, jež později sloužila jako vojenská věznice. Ostrov je známý především jako sídlo přísně střežené federální věznice, která na Alcatrazu fungovala v letech **1934-1963**.

V současnosti je ostrov Alcatraz významnou historickou památkou



federální [věznice](#), která na Alcatrazu fungovala v letech [1934-1963](#).

V současnosti je ostrov Alcatraz významnou historickou památkou a velmi navštěvovanou turistickou atrakcí. Kromě samotné bývalé věznice se zde nachází též zbytky původního vojenského [opevnění](#) a nejdále fungující [maják](#) na západním pobřeží USA. Správou ostrova je od roku 1972 pověřena federální agentura [NPS](#) (správa národních parků), jelikož Alcatraz je útočištěm kolonií mořských ptáků a jiných vzácných živočichů.



Neutekl ani Al Capone. Jak to vypadá v Alcatrazu dnes?

[Kalifornie](#)

Temné cely, špinavá umyvadla, všudypřítomné mříže. To je obrázek, pro který na „ostrov pelikánů“ proudí tisíce turistů denně. Proč? Láká je vidět jednu z nejděsivějších věznic americké historie, ze které neuprchl nikdo. „Ostrov pelikánů“ je totiž překlad španělského jména slavného ostrova Alcatraz.



Věřili byste, že tenhle romantický ostrůvek naproti San Francisku ukrývá jedno z nejobávanějších vězení americké historie?

Nejtvrdí Federální věznice USA, vězení, ze kterého nelze uprchnout. To jsou nejčastější přivlastky, se kterými se americký **Alcatraz** skloňuje. Tenhle skalnatý ostrůvek uprostřed Sanfranciského zálivu v Kalifornii byl v letech 1934 – 1963 sídlem obávané věznice, kde za své hříchy pykal i slavný mafián Al Capone.

Zajímá Vás, kde Al Capone působil a co všechno provedl? Přečtěte si náš další článek o Chicagu - [Dřív tu vládl Al Capone, dneska jazz – Chicago – město v zahradě](#).



A takhle vypadá cela slavného Alcatrazu. Odsud musel chtít uprchnout každý. Zdroj: Bradley James

Útěk z Alcatrazu? Snad jen Copperfield...

O útěk z Alcatrazu se kromě mnoha hollywoodských tvůrců a Davida Copperfielda pokusilo i 36 skutečných trestanců. Jen dva z nich se nepodařilo chytit – s největší pravděpodobností se ale utopili při snaze doplatvat do **San Franciska**. Překonat 2 km mořem o teplotě 10°C se silnými proudy a ještě ke všemu za bouřky by bylo obtížné i pro trénované plavce. Nicméně těla těchto dvou mužů nebyla nikdy objevena.

Plánujete cestu do USA a San Francisko je město, které rozhodně nechcete minout? Prozkoumejte ho detailně v našem článku [San Francisko: Zlatá brána Ameriky](#).

Kromě děsivých cel a opuštěných vězeňských chodeb na Alcatrazu stojí také nejdále fungující maják na západním pobřeží USA. Celý ostrov je pod správou národních parků USA, protože tu žijí kolonie mořských ptáků a dalších vzácných živočichů, které tu během návštěvy můžete pozorovat v jejich přirozeném prostředí.

Chci do Alcatrazu! Praktické informace

Pokud se chcete na Alcatraz podívat, je nutné si návštěvu tady předem [zarezerovat](#). Počítejte s tím, že výpravy na Alcatraz bývají dlouho dopředu vyprodané, první loď vyjíždí v 9:30 a poslední ve 3:55 a ročně se na Alcatraz vypraví více než 1 milion turistů. Klasická cesta lodí z nábřeží **Fisherman's Wharf** stojí 28\$ pro dospělé a 17\$ pro děti.

San Francisko

LP 489

- 448 San Francisko - Alcatraz: 37.805998°, -122.450419°
- Nebo 448 San Francisko - parking: 37.806609°, -122.441954°
 - o 449 Pier na Alcatraz: 37.806736°, -122.404422°
- Park Golden Gate
 - o 450 San Francisko - stani u pobrezi: 37.767407, -122.510718

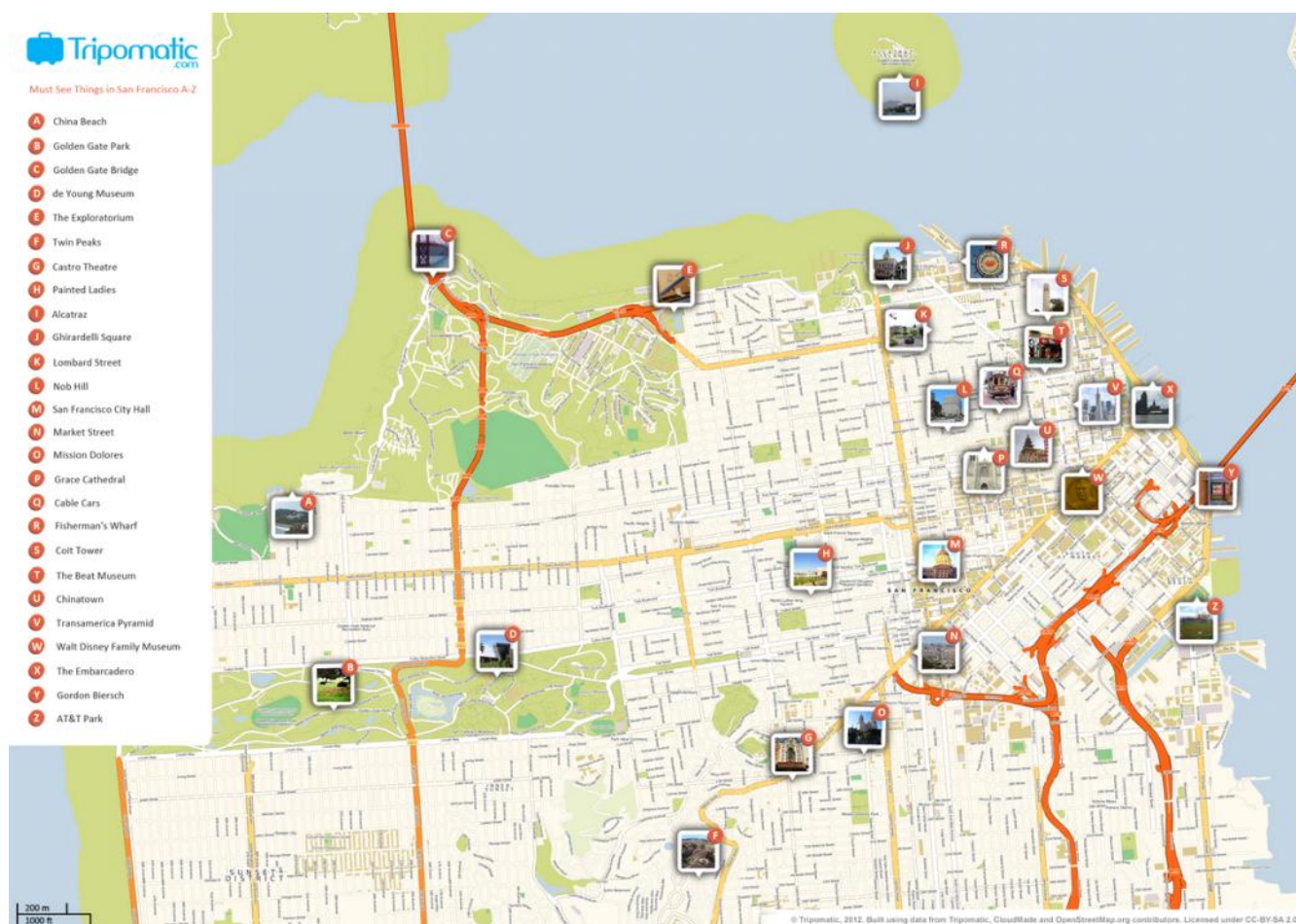
San Francisko RV park: <http://www.sanfranciscorvpark.com/>
- Shuttle bus do centra města

<http://www.nps.gov/alca/index.htm>
<http://www.alcatrazcruises.com/>

největší atrakce a jedinečné vyhlídky na město – Golden Gate, Twin Peaks, Coit Tower, China Town, Lombard Street..., Alcatraz (v ceně). Je třeba si prohlédnout Fisherman's Wharf – nejživější turistické místo San Francisca.

San Francisko najdeme v severní části Kalifornie na stejnojmenném poloostrově, který spolu s pevninou vytváří téměř uzavřený záliv San Francisco Bay. Pouze malá úžina, již nazýváme Golden Gate (Zlatá brána), umožňuje přístup k otevřenému Tichému oceánu. Součástí města jsou také četné ostrůvky, z nichž určitě nejznámějším je Alcatraz, dále pak Treasure Island, Yerba Buena Island, Angel Island a jiné. Východní část zálivu zaujímá přístavní a průmyslové město Oakland a univerzitní Berkley. Hornatou kulisu

vytváří Diablo Coast Range s nejvyšším vrcholem Mount Diablo (1173m). Toto pohoří odděluje oblast od rozsáhlého rovinatého Centrálního údolí (Central Valley). Sever zálivu okupuje region Marine County, vyhledávaný především milovníky pěší turistiky a cyklisty. Asi hodinu cesty na jih od San Francisca (cca 75km) leží koloniální město San Jose, dnes vysoce ekonomicky rozvinutá a moderní metropole, srdce Silicon Valley.



Downtown San Francisco

Copyright © 1990-2000
by Carol Mendelsohn
All rights reserved.

www.carolmendelsohnmaps.com



- Cable Car routes
 - - - Powell & Mason
 - - - Powell & Hyde
 - - - California
- - - Historic Streetcars
 - - - route of F-Line
- - - Barbary Coast Trail
 - - - walking tour route
- Bay Area Rapid Transit
 - BART & stations



North Beach



Fisherman's Wharf



Chinatown



These street signs mark routes from freeway exits to three popular areas.

48 hr Ticket

A - Downtown Loop Stops
 Departs every 15-30 minutes, Sun - 5pm

- 1 Fisherman's Wharf - Visitor Information Center (pass Lombard St), Anchorage, Cannery, Cable Car, Ghirardelli Sq., Hyde St Pier, Maritime Museum, Aquatic Pt.
- 2 Barbary Coast (1st City Street) Levi's Plaza, Fog City Diner, Telegraph Hill, Filbert St Steps, Embarcadero, Barbary Coast, Coit Tower
- 3 Ferry Building (2nd Street St) - (Cable Car Stop) Farmers Market, BART, Shopping, AT&T Park
- 4 South of Market (3rd St - Main Hwy) Mission Center, Mission Center, Verbo Buena Gardens, Bay Bridge, St. Monica, California
- 5 Union Square (4th St - in front of Macy's) Macy's, Major Stores, SF Shopping Center, Crocker Galleria, Hotels, Theaters, Cable Car
- 6 City Hall - Civic Center (5th St) SF City Hall, Asian Art Museum, Opera House, SF Ballet, Civic Center, Library, UN Plaza
- 7 Chinatown Gate (6th St) Pagoda Gates, Financial District, Chinatown Shopping + Restaurants
- 8 Chinatown / Financial District (7th St - Hillen Road) Transamerica Pyramid, Portsmouth Square, Fortune Cookies Factory
- 9 North Beach (8th St - at Fisherman's Wharf) Italian District Restaurants, Coit Tower, Washington Square, Lombard Street (curved), Russian Hill, Hyde Street Cable Car
- 10 Pier 39 (at front of Hyde Street Pier) Pier 39, Aquarium of the Bay, California Wildlife Center, Shopping, Restaurants, Sea Lions, Alcatraz Tour

B - Golden Gate + Sausalito Loop Stops
 Departs Hourly, 10am - 5pm

- 11 Fisherman's Wharf (see stop A1)
- 12 Lombard Street (corner of Filbert St) Marina, Union Sq + Coit Tower Shopping
- 13 Palace of Fine Arts Exploratorium, Presidio, Marina
- 14 Golden Gate Bridge (south side parking lot) Hop OFF to walk across bridge, Fort Point
- 15 Golden Gate Bridge (north - View Point) Incredible view of San Francisco / Bridges
- 16 Sausalito Art Galleries, Views, Restaurants, Shopping Connect to Marin Woods Tour
- 17 Lombard Street (corner of Filbert St)

C - Golden Gate Park Loop Stops
 Departs daily, 10:30 & 2:30

- 18 Union Square (see A1)
- 19 Hilton Hotel (see A2)
- 20 Civic Center (see A5)
- 21 Hayes Street Shopping, Restaurants
- 22 Alamo Square Painted Ladies Victorian Homes
- 23 Golden Gate Park (see A1)
- 24 Haight District (change St between Clayton and Ashbury) Shopping, Restaurants

TOP 10 SAN FRANCISCO HIGHLIGHTS

HIGHLIGHT	Golden Gate Bridge	Sausalito	Chinatown	North Beach	Union Sq / Fin. District	Golden Gate Park	Ferry Bldg / South Beach	Barbary Coast	Marina District	Haight Ashbury	Live Commentary
✓ All Loop Stops	✓	✓	✓	✓	✓	✓	✓	✓	✓	✓	✓
✓ All Loop Stops	✓	✓	✓	✓	✓	✓	✓	✓	✓	✓	✓
✓ All Loop Stops	✓	✓	✓	✓	✓	✓	✓	✓	✓	✓	✓
✓ All Loop Stops	✓	✓	✓	✓	✓	✓	✓	✓	✓	✓	✓
✓ All Loop Stops	✓	✓	✓	✓	✓	✓	✓	✓	✓	✓	✓
✓ All Loop Stops	✓	✓	✓	✓	✓	✓	✓	✓	✓	✓	✓
✓ All Loop Stops	✓	✓	✓	✓	✓	✓	✓	✓	✓	✓	✓
✓ All Loop Stops	✓	✓	✓	✓	✓	✓	✓	✓	✓	✓	✓
✓ All Loop Stops	✓	✓	✓	✓	✓	✓	✓	✓	✓	✓	✓
✓ All Loop Stops	✓	✓	✓	✓	✓	✓	✓	✓	✓	✓	✓

NOTES:
 (1) walking tour not available
 (2) Cable Car Pass
 *All times subject to change without notice



The Downtown Double Decker Bus Loop

Enjoy a fully guided 90 minute tour of San Francisco's most famous sites, with unlimited hop on and off privileges up to 48 hours from your first ride! Stops Include:

- Fisherman's Wharf - Located on the northern waterfront, this area is best known for Pier 39 (shopping, restaurants, sea lions and much more), San Francisco Maritime National Historical Park, the Cannery Shopping Center, Ghirardelli Square, and many other attractions.
- Ferry Building - Here, a Farmers Market is held twice each week and offers produce and flowers from small regional farmers and ranchers, many of whom are certified organic. A wealth of other products include regional artisan specialties such as breads, cheeses and jams.
- Union Square - The central shopping district in San Francisco, featuring Macy's, Tiffany's, Neiman Marcus, Victoria's Secret, Saks Fifth Avenue, and hundreds of other major retailers.
- Chinatown - The dragon gate on Grant Avenue at Bush Street (installed in 1969) is a gift from the government of the Republic of China (Taiwan). San Francisco's Chinatown is the largest outside Asia and is a great area to spend a few hours walking around.
- North Beach - This is a primarily Italian neighborhood, with dozens of authentic Italian restaurants and cafes. It is also conveniently located in the northeast part of San Francisco, adjacent to Chinatown, Fisherman's Wharf, Telegraph Hill (Coit Tower) and Russian Hill (Lombard Street).

452 SF - Union Square: 37.787939°, -122.407541°

453 SF - Chinatown: 37.790623°, -122.405594°

China Town



460 SF - Candlestick RV: 37.715715°, -122.383509°

- RV park, ohromná parkoviště kolem (možnost přespání)
- Hned vedle fotbalového stadionu, kde se hrává Superball
- <http://sanfranciscorvpark.com/>
- Možnost použití Shuttle busu do centra města

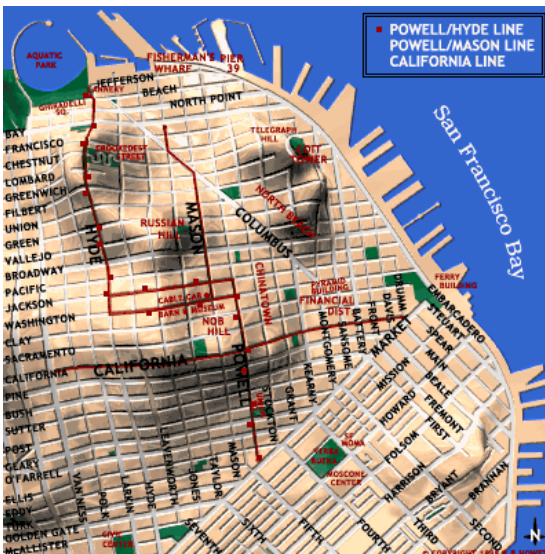
Candlestick Park (also commonly referred to as **Candlestick** or **The Stick**) is an outdoor sports and entertainment stadium located in [San Francisco, California](#) in the [Bayview Heights](#) area. The stadium was originally built as the home of [Major League Baseball's San Francisco Giants](#), who played there from 1960 until moving into Pacific Bell Park (since renamed [AT&T Park](#)) in 2000. Currently it is the home field of the [San Francisco 49ers NFL](#) team, who moved in for the 1971 season. Candlestick Park is set to be replaced by a [new 49ers Stadium](#) in 2015.

The stadium is situated at [Candlestick Point](#) on the western shore of the [San Francisco Bay](#). Due to its location next to the bay, strong winds often swirl down into the stadium, creating unusual playing conditions. At the time of its construction in the late 1950s, the stadium site was the cheapest plot of land available in the city that was suitable for a sports stadium.

The surface of the field is natural [bluegrass](#), but for nine seasons the stadium had [artificial turf](#), from 1970 to 1978. A "sliding pit" configuration, with dirt cut-outs only around the bases, was installed in 1971, primarily to keep the dust down from the breezy conditions. Following the 1978 football season, the artificial turf was removed. Natural grass was re-installed before the 1979 baseball season.



Historic cable car lines



Basically, there are three cable car routes in operation, and it helps to know their respective destinations. At Powell and Market streets, there is a cable car turntable which serves as the beginning stop for two lines, the **Powell-Mason** and **Powell-Hyde** lines. The **Powell-Mason** line begins at the Powell/ Market turntable, and the line runs from there up and over Nob Hill and down to Bay Street at Fisherman's Wharf. The **Powell-Hyde** line also begins at the Powell Market turntable and runs over Nob and Russian hills before ending at Aquatic Park near Ghirardelli Square. Both these lines end near Fisherman's Wharf, but at different areas, and the routes are significantly different. Paying close attention to the signs on the cable cars will help you distinguish where in Fisherman's Wharf you will find yourself.

The **California** Street line runs East-West from the Financial District, through Chinatown, over Nob Hill and stops at Van Ness Avenue. Since all the cars on this line have the same routes, the signs are painted directly on the car.

451 SF - cable car: 37.806923°, -122.420971°

- Nástupiště u Ghirardelly sq.

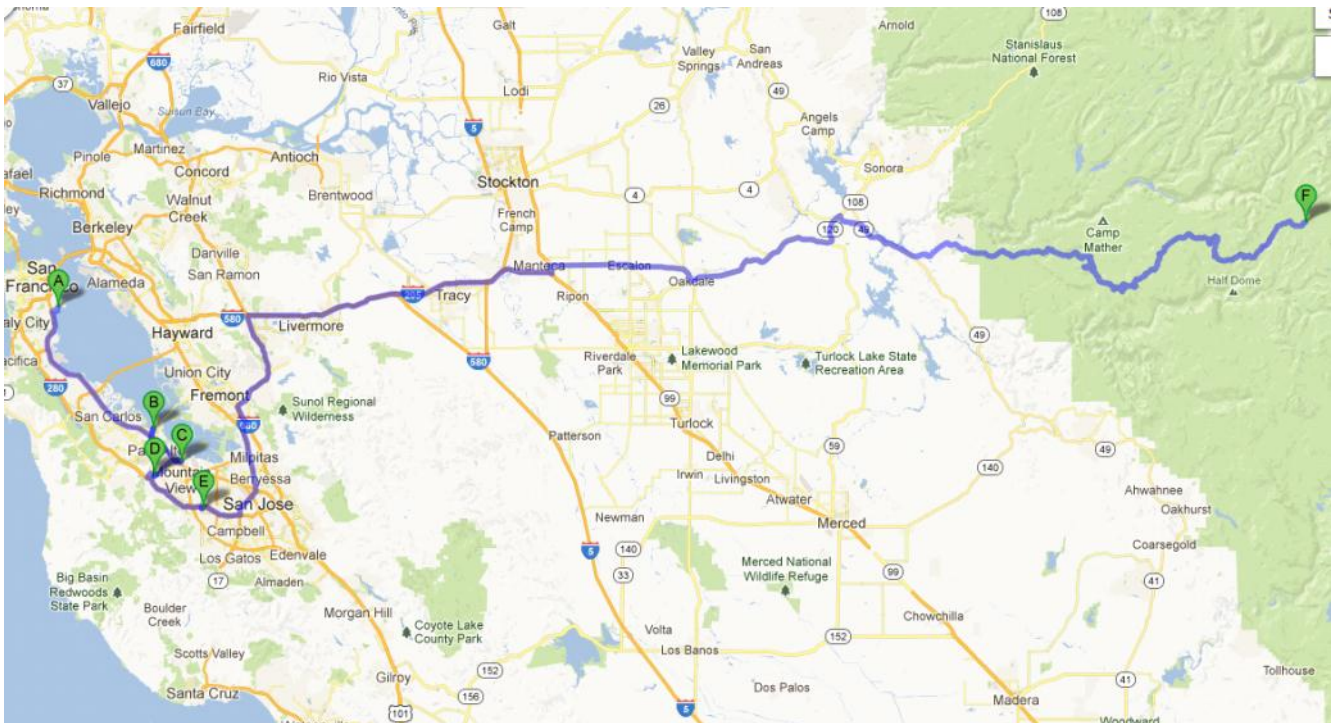


- Walmart Supercenter - San Jose
- 5095 Almaden Expy, San Jose, CA, 95118
 - Možnost přespaní

Sobota 31.8.2013

270 mil, 6 hodin
Vyrazit do 9-ti hodin

- Projekt skrz Silicon Valley
 - o Facebook (620)
 - o potom pokračovat ke Googlu (610)
 - o potom k Tesla Motors (630)
 - o a následně k Apple (600)
- Yosemite, Tuolumne Meadows (490)
 - o Procházka po okolí
 - o Přesunout se do campu (500)
 - Procházka k největšímu vodopádu
 - přespat



San Francisco - Yosemite park: 210 mil, 4 hodiny

Silicon Valley

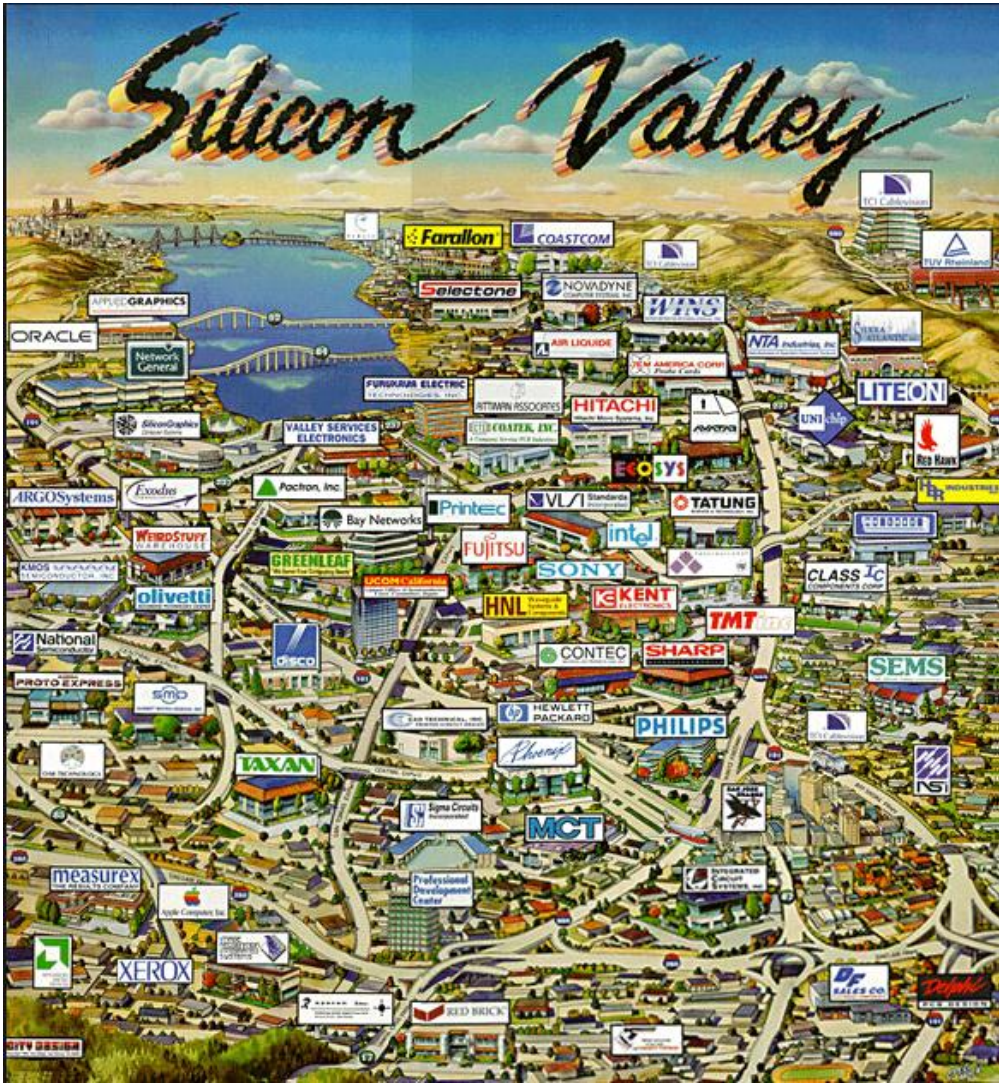
Ze San Franciska od fotbalového stadionu po 101 k Facebooku (620), potom pokračovat ke Googlu (610), potom k Tesla Motors (630) a následně k Apple (600)

Silicon Valley (česky *Křemíkové údolí*) je nejnižší část [sanfranciského](#) pobřeží v Severní [Kalifornii](#) ve [Spojených státech amerických](#). Název pochází z roku [1971](#), kdy v americkém časopise Electronic News začala vycházet týdenní rubrika „Silicon Valley USA“ od Dona Hoeflera o velké koncentraci společností zabývajících se [křemíkovými mikročipy](#) a [počítači](#). Samotné Silicon Valley se skládá z 19 sídel. Za hlavní město je považováno [San José](#) s téměř milionem obyvatel.

Nejznámější firmy v oblasti

- [Adobe Systems](#)
- [Advanced Micro Devices](#)
- [Apple Computer](#)
- [Cisco Systems](#)
- [eBay](#)
- [Electronic Arts](#)
- [Facebook](#)
- [Google](#)
- [Hewlett-Packard](#)
- [Intel](#)
- [Logitech](#)
- [Maxtor](#)
- [nVidia](#)
- [Oracle Corporation](#)
- [Proxim](#)
- [Solvndra](#)
- [Symantec](#)
- [Yahoo!](#)







Sídlo firmy Apple

600 Apple - hlavní sídlo: 37.331633°, -122.030723°



Apple Inc., dříve Apple Computer Inc., je podnik založený 1976 v oblasti Silicon Valley, konkrétně ve městě Cupertino v americké Kalifornii. Firma nejprve zaujala počítačové nadšence stavebnicí počítače Apple I, který byl následován velmi úspěšným modelem Apple II. V 80. letech tuto řadu technologicky překonala nová řada Macintosh (později Mac). Těžištěm obchodu Applu je vývoj a výroba počítačů, u nichž firma pracuje na vývoji softwaru i hardwaru. Většinou je přímo vyrábí nebo podle svých specifikací zadává výrobu subdodavatelům. Apple ale také vyvíjí a zavádí produkty v jiných oblastech. V poslední době je úspěšná řada multimediálních přehrávačů iPod, který se stal s více než 100 miliony prodanými kusy [1] nejprodávanějším MP3 přehrávačem na světě. V lednu 2007 Apple představil mobilní telefon iPhone a roku 2010 tablet iPad.



Historie

Apple I, první produkt firmy

Steve Jobs, Steve Wozniak a často opomíjený Ronald Gerald Wayne [2] v roce 1976 založili Apple v garáži rodičů v městské části San José v Cupertinu (v oblasti později nazvané Silicon Valley). [3] Pro získání počítačového kapitálu Jobs prodal svůj mikrobus Volkswagen a Wozniak svou programovatelnou kalkulačku. Tímto obdrželi 1 350 dolarů, za což si pořídili čipy typu 6502 firmy MOS Technology po 20 dolarech za kus. [3] Modelu Apple I bylo nejprve vyrobeno 100 kusů, a to ručně. [3] Počítač Apple I, jehož prototyp byl představen v dubnu 1977 na prvním veletrhu West Coast Computer Faire, vzbudil pozornost jako jeden z prvních kroků k osobním počítačům. Tento model byl komerčně velmi úspěšný – prodalo se ho několik milionů a prodával se až do 80. let, pozdější varianty Apple II se na školách používaly až do počátku 90. let. Následující model Apple III poškodil Jobs svou tvrdohlavostí – nechtěl v něm mít ventilátor a zakázal měnit podobu a velikost skříně; počítač byl velmi poruchový. Další týmy ale pracovaly na modelu Apple Lisa, uvedeném na trh v lednu 1983. Šlo ve své době o špičkově vybavený počítač, ale kvůli vysoké ceně (9 995 USD) neúspěšný. Technologický i komerční průlom v oboru osobních počítačů (jak v hardware, tak v software) představoval Macintosh. První model pod tímto označením, které Apple pro své počítače používá (ve zkrácené formě) dodnes, byl uveden na trh v lednu 1984. V roce 2007 se firma přejmenovala z Apple Computers Inc. na Apple Inc., protože její portfolio již dávno netvoří pouze počítače, ale také multimediální služby a produkty.

25. srpna 2011 oznámil Steve Jobs rezignaci na post CEO společnosti Apple. Nahradil jej Tim Cook.

Google

610 Google - sídlo firmy: 37.421181°, -122.082886°

Google [gúgl] je americká společnost sídlící v Mountain View v [Silicon Valley](#) jižně od San Franciska v [Kalifornii](#); její areál je přezdívan *Googleplex*. Od podzimu 2006 je Google oficiálně zastoupen pobočkou v České republice. [4] Společnost je známá především díky svému [internetovému vyhledávači](#), jehož popularita je taková, že se dnes již používá i [sloveso googlovat](#) či *googlit* ve smyslu *hledat na Internetu*. V roce 2006 se toto sloveso objevilo v [Oxford English Dictionary](#). Z hlediska českého jazyka se Google skládá dle vzoru *hrad* (Google, bez Googlu, ...). V roce 2006 se podle pravidelného průzkumu Brandz Top 100 agentury Millward Brown ve spolupráci s ekonomickým deníkem Financial Times stal Google nejceněnější značkou světa s hodnotou 66,434 miliard dolarů, [5] což znamená meziroční růst o 77 procent.

Název google vychází ze slova „[googol](#)“ označujícího číslo složené z jedničky a sta nul (10¹⁰⁰), které bylo poprvé použito v roce 1938 devítiletým Miltonem Sirrotou, synovcem amerického matematika [Edwarda Kasnera](#).



Google, provozovaný společností Google, je v současnosti nepoužívanější světový [internetový vyhledávač](#).

Vyhledávač každodenně obsluží přes dvě miliardy dotazů, probíhá na něm 47,7% vyhledávání (zdroj: Nielsen//NetRatings, *vyhledavače.info*). Kromě [webových](#) stránek umí prohledávat také obrázky, [ušetované](#) diskusní skupiny, zpravodajské servery a nabídky [on-line](#) prodeje. Od ledna 2012, dokáže vyhledávat i osoby a stránky na své vlastní sociální síti Google+. V [červnu 2005](#) dokázal Google hledat v 8,05 miliardách stránek, 1,3 miliardách obrázků a více než miliardě zpráv z diskusních skupin. Většinu tohoto obsahu také [archivuje](#).

Google nabízí své rozhraní v mnoha jazycích, včetně [češtiny](#). Výsledky vyhledávání lze omezit podle místa, jazyku a času zveřejnění. Vyhledávač původně navrhli Sergey Brin a Larry Page v rámci svého výzkumu na [Stanfordově univerzitě](#), aby ověřili funkčnost svého algoritmu pro ohodnocování webových stránek PageRank. Záhy se ukázalo, že kvalita jeho výsledků natolik převyšovala tehdy dostupné vyhledávače, že je Google v krátké době téměř převlácoval.

Kromě řazení výsledků podle [PageRanku](#) bylo v Googlu novinkou i kladení důrazu na vyhledávání frází (takže se nestávalo, že vícemnožství dotaz vrátil stránky, kde se tato slova vůbec nevyskytovala pohromadě) a ukládání plného textu indexovaných stránek (které umožňovalo u výsledných stránek rovnou zobrazovat relevantní fragmenty textu). V roce [2010](#) získalo vyhledávání společnosti Google poprvé první místo v [Křišťálové lupě](#). [7]

[Google Search Vyhledávač Google](#) funguje i jako [kalkulátor](#) (např. $7*5-4 e^{(i+pi)}$ – viz [Eulerova rovnost](#)), převod [jednotek](#) (např. [100 km/h in mph](#)), poskytuje užitečné hodnoty ([speed of light](#), [answer to life, the universe, and everything](#) – viz [Odpověď na otázku života, vesmíru a vůbec](#)), definice pojmů (např. [define:ad hoc](#)) apod.

Hardware

Google běží na několika [serverových farmách](#) používajících [operační systém GNU/Linux](#). Tyto farmy fungují jako [distribuovaný systém](#), ve kterém je veškerá funkcionalita [redundantně jištěna](#). Přesné informace o vlastnostech a umístění této techniky nejsou známy, podle informací z roku [2000](#) ([John Hennessy](#), [David Patterson](#): *Computer Architecture: A Quantitative Approach*) tehdy [cluster](#) Googlu obsahoval asi 6 000 [procesorů](#) a 12 000 běžných [IDE](#) disků, přičemž sídlil ve čtyřech lokalitách: dvou v [Silicon Valley](#) a dvou v [Virginii](#). Každá lokalita měla k dispozici připojení k Internetu typu OC 48 (2488 [Mb/s](#); viz [širokopásmové internetové připojení](#)) a připojení typu OC 12 (622 [Mb/s](#)) k ostatním lokalitám.

Podle informací uveřejněných firmou Google při jejím vstupu na [burzu](#) v dubnu [2004](#) se současný obsah serverové farmy odhaduje na: [tzdroj?](#)

- 719 [racků](#)
- 63 272 počítačů
- 126 544 procesorů
- 253 088 [GHz](#) výpočetního výkonu
- 126 544 [GB](#) operační paměti
- 5062 [TB](#) kapacity pevných disků

Podle tohoto odhadu by serverová farma Googlu tvořila nejvýkonnější [superpočítač](#) na světě.



Facebook

620 Facebook - sídlo firmy: 37.482494°, -122.150240°

Facebook je rozsáhlý společenský webový systém sloužící hlavně k tvorbě [sociálních sítí](#), komunikaci mezi uživateli, sdílení multimediálních dat, udržování vztahů a zábavě. Se svojí miliardou aktivních uživatelů (říjen 2012) [3] je jednou z největších společenských sítí na světě. Je plně přeložen do šedesáti osmi jazyků. [3] V roce [2010](#) vznikl americký film [The Social Network](#), který mapuje počátky Facebooku.



Historie

Facebook byl založen [Markem Zuckerbergem](#), bývalým studentem [Harvardovy univerzity](#). Původně byl tento systém omezen jenom pro studenty Harvardovy univerzity, pod doménou *thefacebook.com*. Během dvou měsíců byl rozšířen na některé další, které patří do tzv. Ivy League, a již do konce roku byly připojeny další univerzity. Nakonec byl přístup otevřen pro všechny uživatele s univerzitní e-mailovou adresou (.edu, ac.uk, ...) nebo pro některé zahraniční schválené univerzity, v Česku k prvním otevřeným vysokým školám patřila [Masarykova univerzita](#). Od [27. února 2006](#) se začaly do systému připojovat některé nadnárodní obchodní společnosti. Od [11. srpna 2006](#) se může dle licence používání připojit kdokoli starší 13 let. Uživatelé se v systému mohou připojovat k různým skupinám uživatelů, kteří působí například v rámci jedné školy, firmy nebo geografické lokace. Začátkem prosince 2007 se stal Facebook se svými 57 milióny aktivními členy stránkou s největším počtem uživatelů mezi studenckými weby. Od září 2006 do září 2007 se Facebook dostal z 60. na 7. pozici mezi nejnavštěvovanějšími stránkami světa. V USA je Facebook jedničkou pro on-line sdílení fotografií s více než 60 milióny nahraných fotografií týdně. [\[4\]](#) Společnost Facebook vydělává hlavně na reklamách na stránkách, které jsou přesně cíleny podle zájmů uživatele a jeho chování na stránkách samotného Facebooku. Hodnota společnosti byla v roce 2006 odhadována na 100 miliónů [USD](#). [\[5\]](#) Podle serveru TechCrunch, mělo v roce [2005](#) na Facebooku profil 85 % studentů amerických univerzit, z nichž se 60 % přihlašovalo denně, 85 % alespoň týdně a 93 % alespoň jednou měsíčně. [\[6\]](#) V roce 2010 společnost získala v soutěži [Křišťálová Lupa](#) 1. místo v kategorii sociální sítě. Další ocenění získala za službu Facebook Chat (5. místo v kategorii komunikační technologie) a za mobilní verzi svých stránek (3. místo v kategorii mobilní služby). [\[7\]](#) V květnu 2012 byly akcie společnosti [uvedeny na burzu NASDAQ](#), emisní cena akcií 38 [USD](#) ocenila celou společnost na 104 miliard USD. Navzdory očekávání však první den obchodování cena akcií nijak výrazně nevzrostla. [\[8\]](#)

Jméno serveru vzniklo z papírových letáků zvaných *Facebooks*, které se rozdávají prvkům na amerických univerzitách. Tyto letáky slouží k bližšímu seznámení studentů mezi sebou.

Tesla Motors

630 Tesla Motors - sídlo firmy: 37.394084°, -122.148970°

Tesla Motors, Inc. je soukromá společnost ze [Silicon Valley](#), která navrhuje a vyrábí [elektromobily](#). V polovině roku [2009](#), Tesla vyráběla cca 25 elektromobilů týdně. K 11. lednu 2011 dodala celkem 1500 elektromobilů Tesla Roadster. [\[1\]](#)

Tesla Roadster je prvním modelem automobilky. Tento model využívá [Li-ion baterie](#) a automobil má dojezd cca 200 mil (cca 320 km) na plné nabití. [\[2\]](#) Tento základní model elektromobilu má zrychlení z 0 na 97 km/h za 3,9 sekundy. K září 2009 firma dodala více než 700 Roadsterů svým zákazníkům v

USA, [Anglii](#), [Švýcarsku](#), [Francii](#), [Německu](#), [Dánsku](#), [Norsku](#), [Monaku](#), [Rakousku](#), [Španělsku](#), [Švédsku](#) a na [Islandu](#). [\[3\]](#)

Model S je sedan, který je stále ve vývoji (informace k říjnu 2009). Model S byl ohlášen tiskovou zprávou ke dni 30. června 2008 a [prototyp](#) byl odhalen ke dni 26. března 2009. Tesla získala více než 1 500 rezervací na Model S a předpokládá se zahájení výroby ke konci roku 2011 (modelový rok 2012). Koncová cena byla ohlášena na 57 400 USD (po federální slevě 7 500 USD by byla cena 49 900 USD). Zrychlení je předpokládáno z 0 na 97 km/h za 5,6 sekundy a základní model bude mít dojezd na plné nabití 160 mil (cca 260 km). Model s volitelnou lepší baterií bude mít dojezd na plné nabití v rozpětí 230 až 300 mil (cca 370 až 480 km).

Tesla Motors je pojmenována po elektro-inženýrovi a fyzikovi [Nikola Teslovi](#).



Smart city elektromobil

Koncem roku [2007](#) začala Tesla Motors spolupracovat s firmou [Daimler AG](#) na dílech pro elektrickou verzi německého miniautomobilu [Smart](#) druhé generace. Tesla Motors vyrábí [Li-ion baterie](#) a nabíječky pro prvotní sérii 1000 kusů verze [Smart ED](#) (původní označení EV). Daimler zatím neoznámil podrobnější detaily ohledně koncové ceny.

Yosemite park

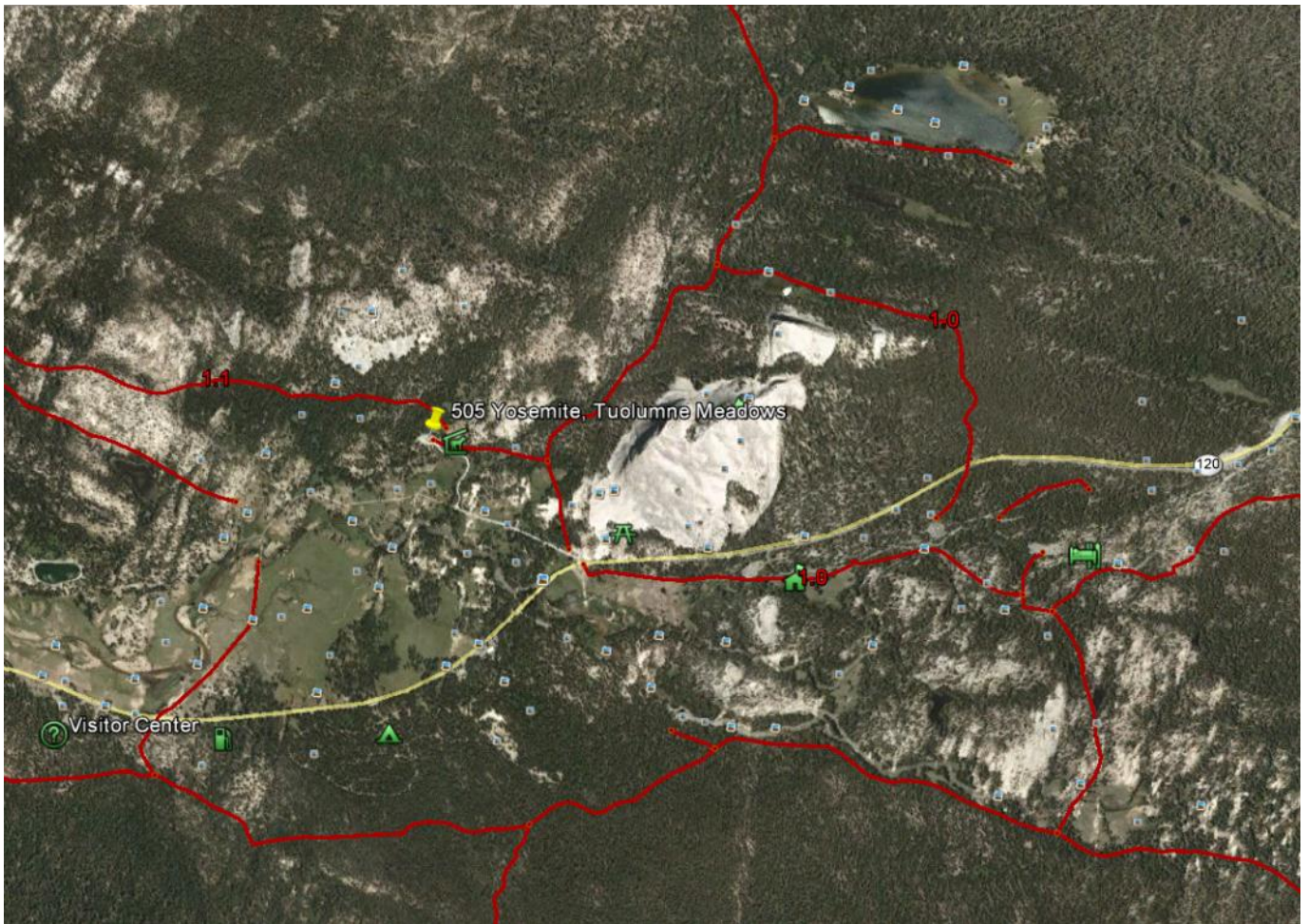
<http://www.nps.gov/yose/index.htm>

- **Sightseeing Savvy:** The most popular stops are Yosemite Valley, Glacier Point, Mariposa Grove, Tunnel View and Tuolumne Meadows. They're prettiest in early morning and late afternoon light, and they'll be less crowded then, too.

490 Yosemite, Tuolumne Meadows: 37.881033°, -119.359333°


- Procházka po okolí





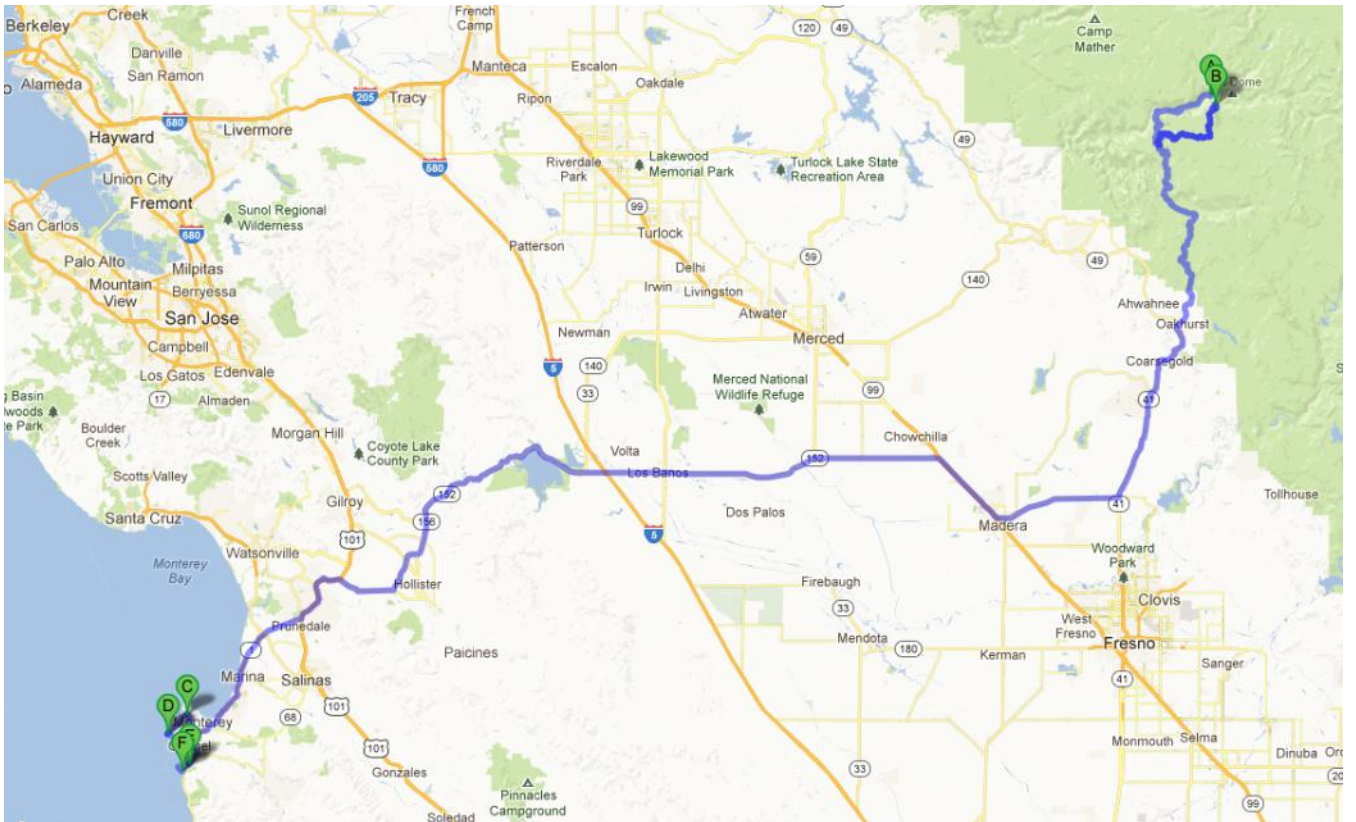
500 Yosemite park - stani: 37.743621°, -119.585886°
 - Procházka k Yosemitekému vodopádu

Yosemitský vodopád (*Yosemite Falls*) je se svými 739 metry nejvyšším [vodopádem](#) [vseverní Americe](#). Nachází se v [Yosemitském národním parku](#) v pohoří [Sierra Nevada](#) v [Kalifornii](#) a patří mezi hlavní turistické atrakce zdejšího národního parku. Tvoří jej Horní (425 m) a Dolní (97 m) vodopád, mezi nimiž je série kaskád (205 m).



Neděle 1.9.2013

- 271 mil, 7 hodin
- Dopoledne trek po okolí, odjezd nejpozději v 11 hodin (nebo po poledni pokud půjdeme na Velryby v Monterey)
- Jet přes Tunnel View (505) na Glacier Point (510) = 30 mil, 1 hodina
 - o Krátká procházka
- Přejet do Monterey
 - o Možná přespat v RV parku (635) a ráno vyrazit na Velryby (670)
- Jet po 17-mile Drive
 - o Zastávka u nejstaršího cypřiše (660)
- Přespat u Carmel (710, 715, 720)



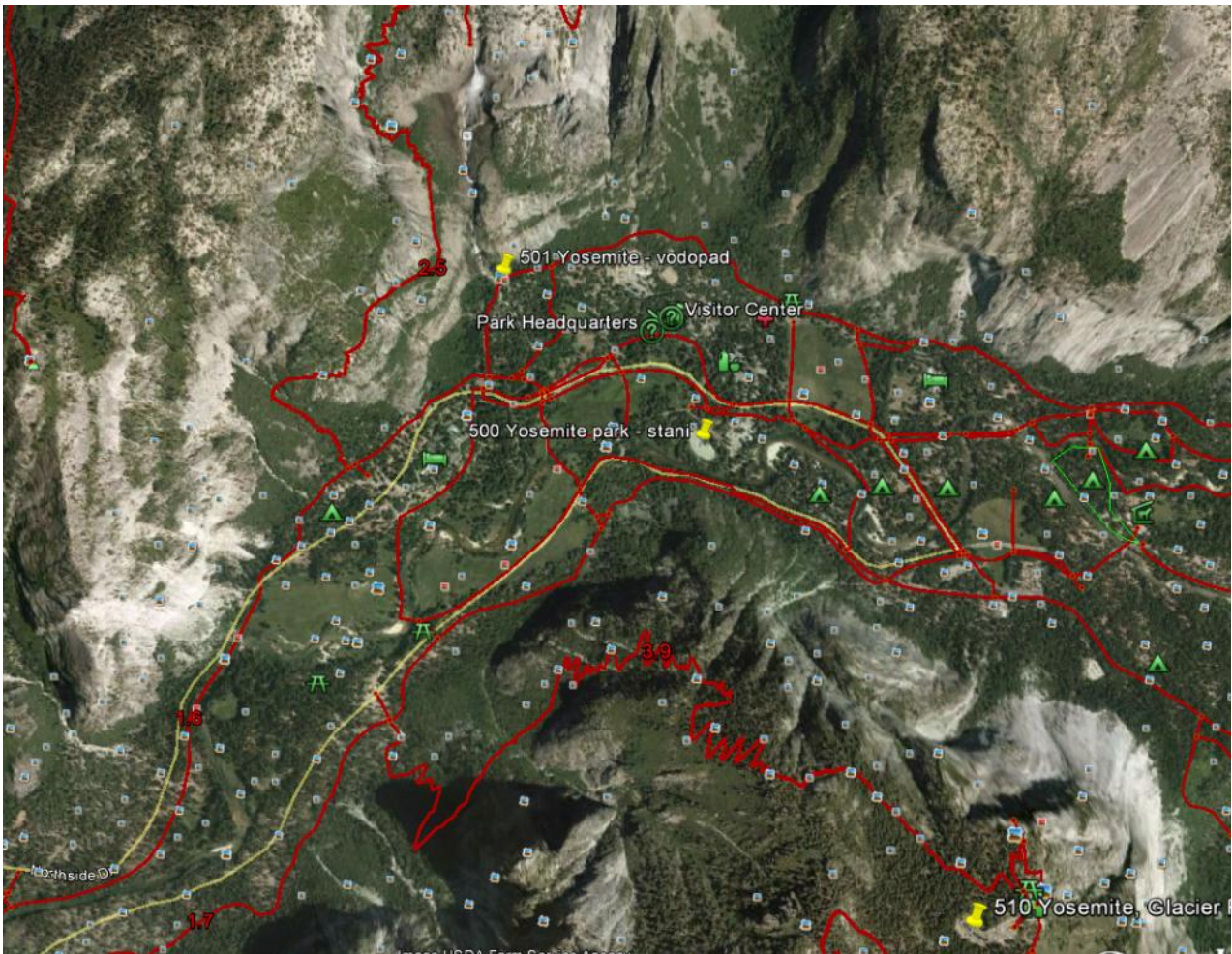
Po obědě Yosemite - Monterey: 200 mil, 4 hodiny

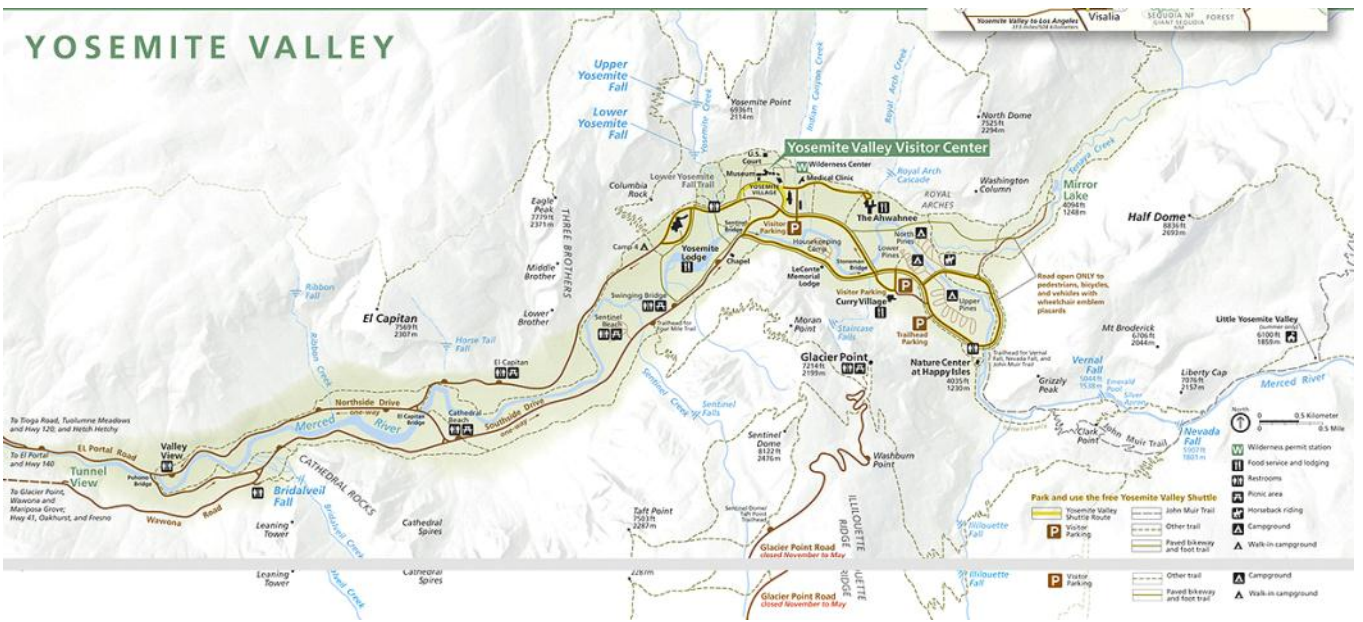
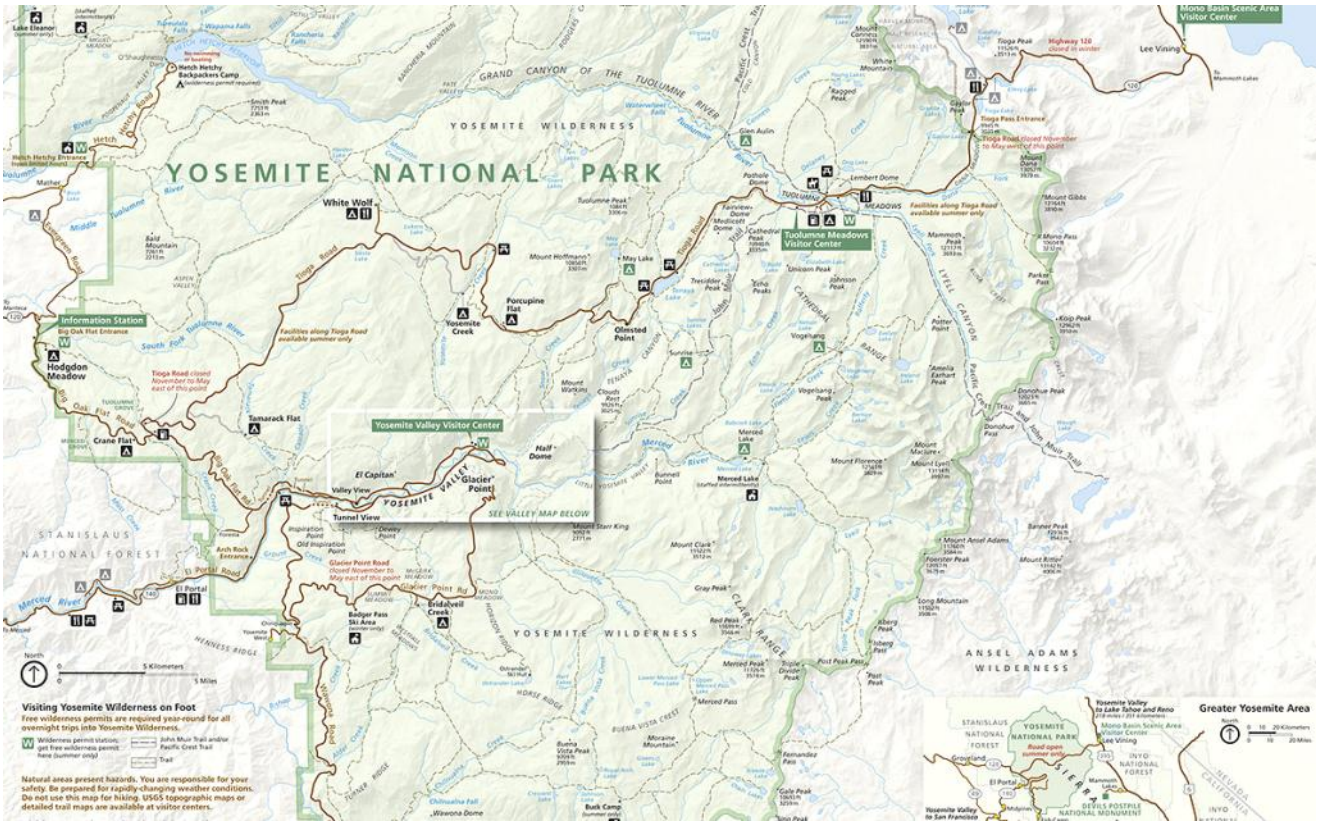
Ráno přes Tunnel View na Glacier Point

505 Yosemite, Tunnel View - zastavka: 37.715642° , -119.677130°



510 Yosemite, Glacier Point: 37.727204° , -119.576003°
 - Zastavit se při odjezdu z parku





Monterey

635 Monterey, Marina Dunes RV Park: 36.702352°, -121.803210°

- 15 km od přístavu
- V případě, že půjdeme na Velryby



Možný výlet na velryby (5 hodin)

- <http://www.gowhales.com/sumfall.htm>
- V 9 ráno, 50 \$ za osobu
- On-line reservation: <https://nblack.securesites.net/ResForms/formres.htm>



670 Monterey - harbour, parking: 36.601999°, -121.892396°

Humpback Whales and Blue Whales migrate to central California waters each year to feed during summer and fall. Monterey Bay is a prime feeding location for these whales. The whales often concentrate in a variety of locations within the Bay depending on movements and abundance of their primary prey -- anchovies and krill.

Humpback whale diving next to boat

Killer Whales, Minke Whales, and Fin Whales are occasionally sighted during this season as well. Pacific White-Sided Dolphins, Risso's Dolphins, Northern Right Whale Dolphins, and Common Dolphins occur in Monterey Bay year round. These dolphins are frequently sighted in groups ranging from 100 to over 2,000 animals. Bottlenose dolphins, Dall's Porpoise, and Harbor Porpoise are also present year round. Sea Otters, California Sea Lions, and Harbor Seals are seen on all trips, and Northern Fur Seals and Elephant Seals are often seen.

Monterey Bay is the best place in the nation to observe a variety of marine mammals and seabirds. Whales often shift feeding locations throughout the season and 4-5 hour trips allow ample time to locate and observe them. On average, 3-7 species of whales/dolphins are sighted per trip.

We are unique in that we are the only group that offers 4-5 hour trips led by marine biologists who fully narrate and answer questions on trips.

Morning Trips: Four- to five-hour trips departing at 9 a.m. are scheduled every day from April 6 through December 13, 2013 except for Thanksgiving. Cost: Adults \$49, children 12 and under \$39, children 3 and under free.

Afternoon Trips: Three- to four-hour trips departing at 2 p.m. are scheduled every day from April 6 through November 30 and on Saturdays and Sundays in December, until the end of the summer/fall season. There is no trip on Thanksgiving. Cost: Adults \$41, children 12 and under \$29, children 3 and under free.

For best viewing conditions we recommend the 4 to 5 hour morning trip, but we also offer the shorter afternoon trips. Afternoons can be windier than mornings, so chances of cancellation of a trip due to weather are greater in the afternoon.

From late November through mid December we cannot guarantee that we will see whales, although it is possible to see humpback, blue and gray whales. That time is between the summer/fall season (when humpback and blue whales are frequently seen) and the winter/spring season (when the gray whale migration takes place). There are good chances to see a variety of dolphins, porpoise, and possibly killer whales.

Reservations are required. Reservations can be made using our [online reservation form](#) or by calling (831) 375-4658 with a credit card number to hold your spot.

Location: Trips depart from Monterey Bay Whale Watch Center, located on Monterey's Fisherman's Wharf (Wharf #1). After parking, walk down the Wharf with all the restaurants and shops; near the end **turn right** at Isabella's Restaurant and you will see a large red sign that says "Monterey Bay Whale Watch Center". You should check in 1/2 hour before your departure time.

Parking: Park in the main Fisherman's Wharf parking lot, next to the marina. Follow the signs. It is a ticketed gate and you will pay when you leave.

To Wear: Dress warmly, layers are best. Dress warmly regardless of the time of year, since it is always cooler on the ocean than it is on land. Long pants with jacket and closed soft-sole shoes are best.

To Bring: Snacks and sodas are available in our shop, and in our galley on board the boat. You are welcome to bring a bag lunch or a small cooler. Sunscreen, sunglasses and hats are helpful. Bring binoculars, cameras, and video cameras if you have them.

Seasickness: We do not go out if the seas are extreme or there is a storm. However, we will be on the ocean and there is often a swell and or wind chop. Seasick medication is recommended as a precaution if you have little boating experience. You can pick up over-the-counter medicine at any drug store or you can purchase a packet of two tablets (Travel Time) at the shop as you check in. It is best to take the medicine one half to one hour before the trip.


Cancellation: We have a 24-hour cancellation policy. If we are going to cancel a trip due to weather, undersubscription, or unforeseen circumstances we will attempt to reach you at the phone number you have given us as soon as possible. If you are unsure about weather, please call and we will advise you on the trip status.



vstupní brána na placenou silnici 17-mile Drive

640 17-mile Drive (Entrance): 36.613184°, -121.932386°
650 17-mile Drive - odbocit vpravo: 36.603547°, -121.945781°

The Lone Cypress (250 let starý strom):
660 The Lone Cypress - parking: 36.577186°, -121.974707°



Klap, ťuk, klap, ťuk. Neohlížejte se! Za vámi se kolébá obávaný pirát John Silver s dřevěnou nožní protézou. Že je to jen postava z románu? Ano, ale v místě svého vzniku na poloostrově Monterey může ožít. Stačí se projít po místech, jimiž chodil autor knihy Robert Louis Stevenson. Právě tudy vede silnice 17-mile Drive.

Západ slunce na západním pobřeží USA inspiroval nejednoho spisovatele a malíře kvytvoření světového veledíla. Vzniknul tady třeba Ostrov pokladů Roberta Louise Stevensona.

Poloostrov Monterey neproslavili jen velikáni světové literatury, ale především krásy jeho pobřeží. Břehy kopíruje sedmnáctimilová (asi 27 kilometrů) silnice 17-mile Drive, na níž dostávají brzdoměstičky opravdu zabrat. Ne snad, že by na trase byly nějaké nebezpečné úseky, ale spousta projíždějících neustále zastavuje, aby si zdejší scenérie buď vyfotili, nebo se jimi jen v klidu pokochali.

Západ Ameriky střeží suchý strom

Největší místní atrakci představuje The Lone Cypress, 250 let starý strom tyčící se na skále nad pobřežím Tichého oceánu. Jet kolem něj a nezastavit se tu alespoň na několik minut, to zkrátka nejde. Nejhezčí bývá těsně před setměním, když se obloha zabarví do všelijakých odstínů. Před vyjetím do této lokality doporučujeme třikrát zkontrolovat, zda opravdu máte s sebou fotoaparát. Na tyhle chvíle si prostě musíme uchovat vzpomínky.

A že je na co vzpomínat. O tom věděli své kromě Stevensona i další slavní spisovatelé, kteří v oblasti žili, kupříkladu Henry Miller nebo držitel Pulitzerovy ceny John Steinbeck. Oba dokázali, že napsat oceňovaný román v kraji hemžícím se obrazy plnými poetiky a fantazie pro nadané jedince není tak složité.

Žlutá, modrá, zelená, hnědá... pláže u Monterey hrají všemi barvami. Zdroj: Jon Sullivan

Co na Montereyském poloostrově? Hrát golf, ztroskotat nebo si udělat piknik

The Lone Cypress se nachází v části zvané Pebble Beach. Fanoušci golfu nebo vášniví sázkaři tento název určitě neslyší poprvé. Na zdejších proslulých hřištích se totiž hrají turnaje té nejvyšší světové úrovně. Pokud máte chuť zahrát si na místech, kde se pokoušely o hole in one slavní šampioni. Oficiální stránky hřiště naleznete [ZDE](#).

Neotřelé výhledy do krajiny se naskýtají i mimo Pebble Beach. Zmiňme třeba Point Joe. Na ten se však hezky kouká pouze z pevniny. Z moře je tento výhled trochu nebezpečný, o čemž se přesvědčilo mnoho lodí, které se tu pokoušely přistát. Duchové utonulých námořníků tu našťástí nestráší, takže zážitek nic nekazí.

Kousek od Monterey je San Francisco, které svými úchvatnými scenériemi učarovalo nejednomu filmovému tvůrci. Co všechno se zde natáčelo?

- Základní instinkt
- Útěk z Alcatrazu
- Absolvent
- Social Network
- Star Trek
- X-Men: Poslední vzdor
- a mnoho dalších hitů

Most Golden Gate Bridge není jen symbolem San Francisca, ale celých Spojených států amerických. Jeho stavba stála život jedenáct dělníků. Zdroj: ESO travel

Deset dolarů za výlet k nezaplacení

Také ze Spanish Bay je velmi těžké nabýt negativní dojmy. I tady se sice může stát, že se zadře motor, bodne vás voska a houska se salámem spadne do prachu, ale nepředpokládáme to. Ti, kdo se tady při jízdě po 17-mile Drive zastaví na piknik a malou procházku, si nicméně odvázejí spíše pozitivní vzpomínky. Místo, kde podle historiků roku 1769 tábořili Španělští kolonisté při hledání Monterey, k tomu přímo vybízí.

Tato silnice slouží nyní především turistům. Je proto zpoplatněná. Za vjezd za ni zaplatíte 9 dolarů a 75 centů. Pak už si jen užívaté vítr ve vlasech. Ten je ovšem žádoucí jen v kabrioletech a na korbách nákladáků. Jestliže ho cítíte i v jiném typu auta, pak raději zkontrolujte technický stav vozidla.

Ústředním bodem, podle něhož nese název celý poloostrov, se jmenuje Monterey. Jedná se o město se slavnou historií z dob Občanské války. I přítomnost je ale neméně zajímavá. Každý podzim se tu koná jazzový festival. Příznivcům jazzu se zastavuje dech při pohledu na to, kdo všechno se během více než pěti desítek ročníků objevil na pódiu. Přijeli sem vlastně všichni, kdo v tomto žánru něco znamenali, legendárními Lousem Armstrongem a Dukem Ellingtonem počínaje a současnými hvězdami Jamie Cullumem a Bobby McFerrinem konče. Více na [oficiálních stránkách](#)



všechno se během více než pěti desítek ročníků objevil na pódiu. Přijeli sem vlastně všichni, kdo v tomto žánru něco znamenali, legendárními Louisem Armstrongem a Dukem Ellingtonem počínaje a současnými hvězdami Jamie Cullumem a Bobby McFerrinem konče. Více na [oficiálních stránkách festivalu](#).

Podél 17-mile Drive prakticky nelze najít místo, které by nestálo za vyfocení. Zdroj: Jon Sullivan



Strach a svrab v Kalifornii? Jen v románu

Pod Monterey začíná další kouzelná pobřežní linie, Big Sur. I tamní krajina inspirovala přední americké literáty při psaní mistrovských děl. Patří mezi ně třeba Jack Kerouac či Hunter S. Thompson, autor knihy Strach a svrab v Las Vegas. Kdysi plenili přírodu zlatokopové, kteří pouštěli zdejší zemi zlatonosnou kalifornskou žilou. Dnes je naštěstí vystřídali turisté, kteří si krajiny většinou váží.

<http://www.pebblebeach.com/activities/explore-the-monterey-peninsula/17-mile-drive>



Dálnice č. 1

- Big Sur (str. 482)
- Monterey (str. 485)
- Santa Cruz (str. 487)

700 Monterey beach: 36.522457°, -121.927337°

- Krátká zastávka na koupáčku
- Konec romantické Hwy 1



- Big Sur (str. 482)
- Monterey (str. 485)
- Santa Cruz (str. 487)

700 Monterey beach: 36.522457°, -121.927337°

- Krátká zastávka na kupačku
- Konec romantické Hwy 1



Místa na přespání:

710 Carmel - point Lobos: 36.520556°, -121.940630°

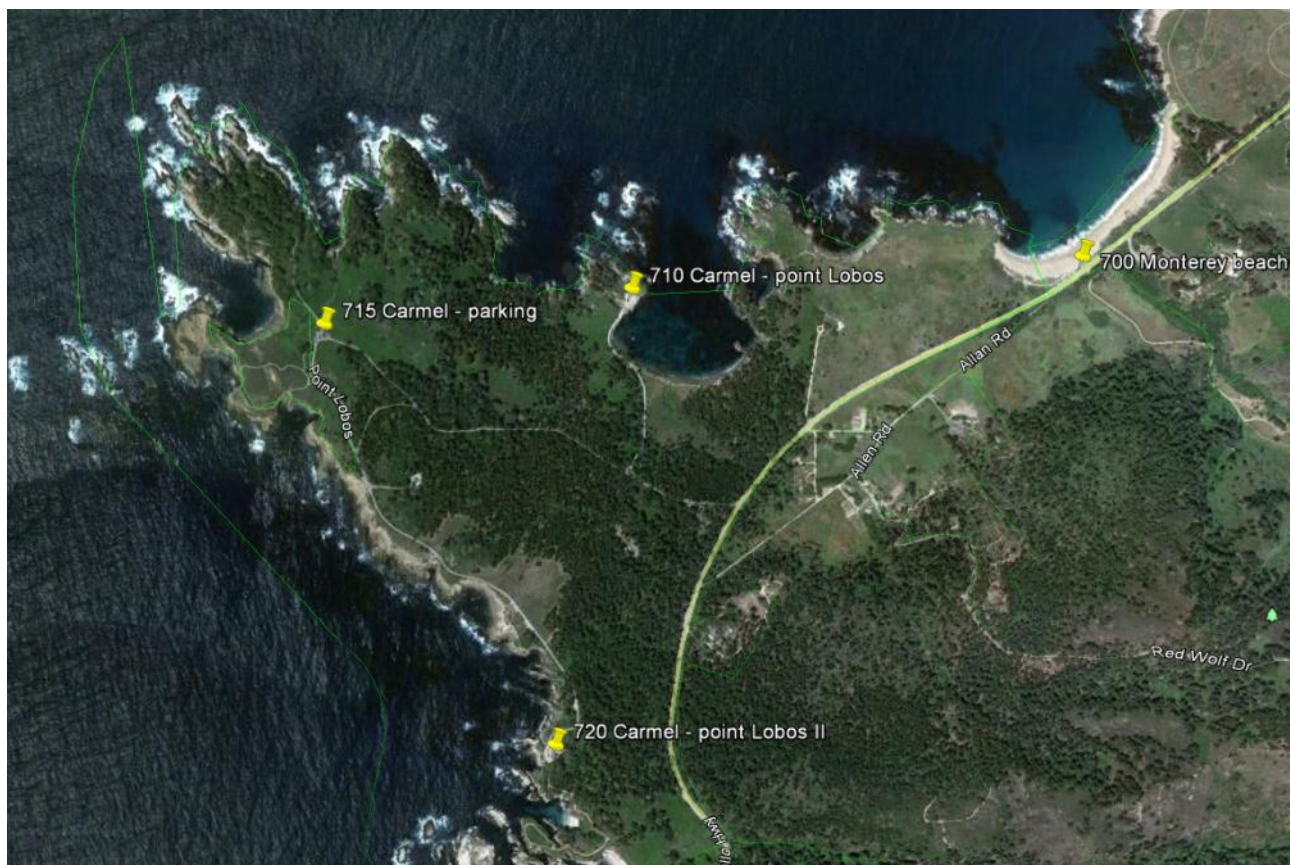


715 Carmel - parking: 36.518918°, -121.949633°

720 Carmel - point Lobos II: 36.509473°, -121.941471°



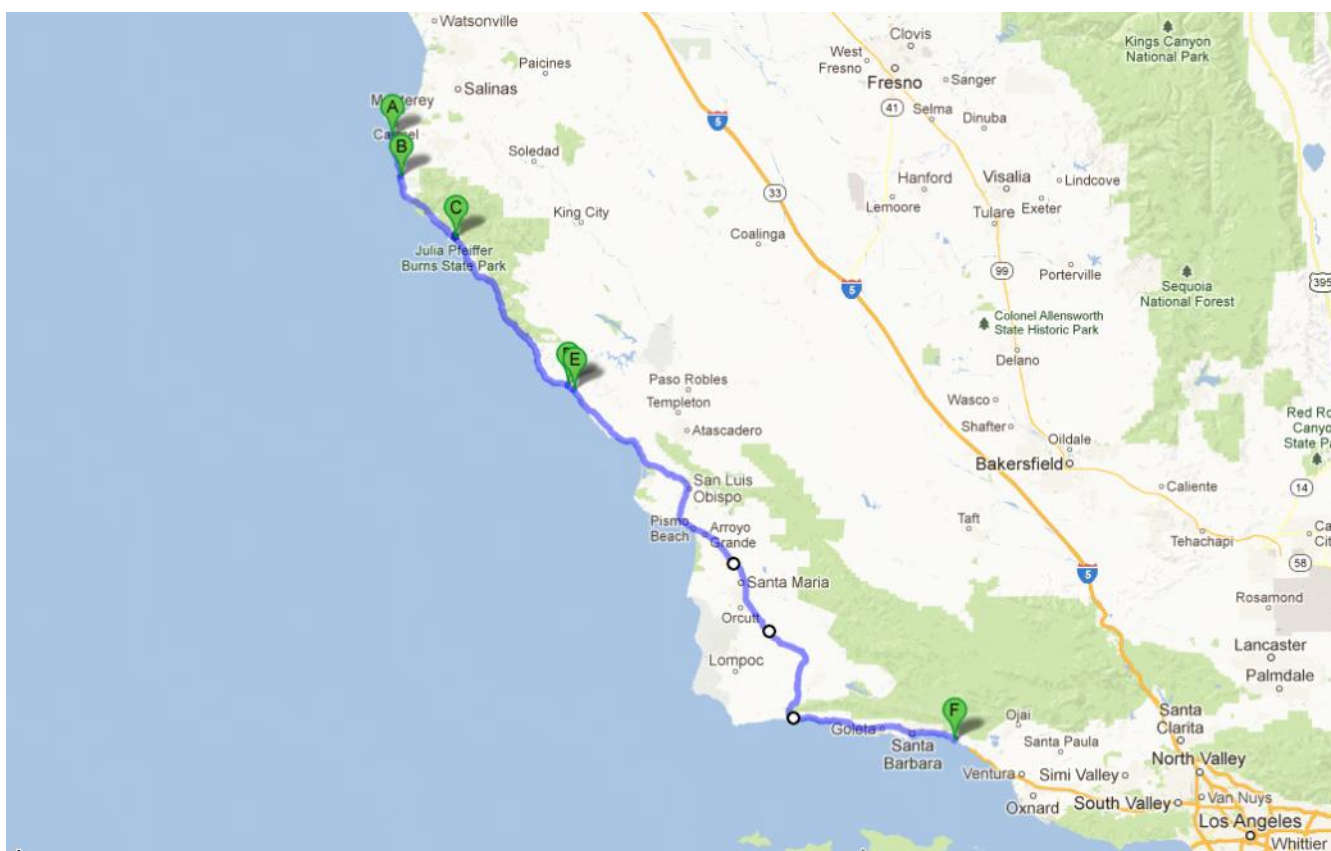
725 Point Sur Naval: 36.306071°, -121.897641°



Pondělí 2.9.2013

248 mil, 5 hodin

- Ráno vyrazit v 9 hodin po Hwy 1
- Zastávky na vyhlídkových místech, focení (723)
- Zastávka na Point Sur Naval (725)
- Focení (731)
- Krátká zastávka u hradu Hearst Castle (750)
- Zastávka na tuleně (760)
- Dojet na Santa Barbara Beach - state Beach Carpinteria
 - o Koupačka, přespát



723 Bixby Creek Bridge - zastavka: 36.372486°, -121.902919°

- Zastávka na focení



730 Big Sur, Molera - stani: 36.287179°, -121.843636°
- Možná místo na přespání





Distance: 65 miles

Driving Time: 1.5 to 2 hours

It's 65 miles between Big Sur and Hearst Castle, but likely to take longer than you expect. You'll stop for photographs, slow down to negotiate curves and slow again to enjoy the views.

Between Hearst Castle and Piedras Blancas, bucolic grazing land can make you want to spend your next life as a bovine. Further north, the road wrinkles like a slept-in shirt. The pavement plunges into the forest south of the town of Big Sur.

731 Big Sur, McWay Falls - zastavka: 36.158755°, -121.670560°



733 Kirk Creek campground: 35.989885°, -121.495223°

- Jen v případě nouze :-)

Hrad Hearst Castle

LP 482

- 750 Hearst Castle: 35.649891°, -121.186173°



William Randolph Hearst's monumental home at San Simeon is one of California's most popular tourist destinations. The 165-room, Moorish-style "castle" sits amidst 127 acres of gardens, terraces, pools and walkways, furnished with Spanish and Italian antiques and art, flanked by three large guest houses. It's on the hilltop above the highway, too far away to see much unless you take a tour.

760 zastavka na tulene: 35.628551°, -121.159894°



800 Cabrillo Hwy 1: 35.404317°, -120.867638°
- Začátekromantické Hwy 1
o Cca 140 km úsek podél pobřeží




Po D1 ze San Franciska do LA = 440 mil, 8 hodin

Přespat, kupačka:

900 State Beach Carpinteria: 34.392029°, -119.521103°
910 State Beach Carpinteria II: 34.388190°, -119.515971°





Úterý 3.9.2013

Prohlídka Los Angeles - viz začátek průvodce
Návštěva filmových studií Universal (data na konci itineráře)

Večer parking na Santa Monica Pier nebo na některém z parkovišť u pláže

Nebo dojet až na Malibu
950 Malibu: 34.036580°, -118.635349°

Případně až do campu:
930 Leo Carrillo State Park - campground: 34.046654°, -118.933613°



Středa 4.9.2013

Vrácení auta do 11.00 hodin
Přesun do mallu blízko letiště = poslední nákupy
odlet

Mapa Walmart v Californii, Campgrounds: <http://www.allstays.com/c/walmart-california-locations-map.htm>

Universal Studios

- 3.9. otevírají v 10.00 hodin, zavírají v 18.00 hodin
- <http://www.universalstudioshollywood.com/>
- 1 denní vstupenka 84\$ (Ticket includes one day of admission, including all rides, shows, and attractions)

Theme Park Overview

Get ready for the ultimate Hollywood experience!

Find a full day of action-packed entertainment all in one place: thrilling theme park rides and shows, a real working movie studio, and Los Angeles' best shops, restaurants and cinemas at CityWalk. Universal Studios Hollywood is a unique experience that's fun for the whole family.



Go behind the scenes on a real working movie studio

- Explore where Hollywood movies are made on the legendary [Studio Tour](#)
- Come face to face with [King Kong 360 3-D](#) created by Peter Jackson. It's the world's largest, most intense 3-D experience
- Experience our [Special Effects Stage](#) where you'll learn the secrets behind the making of your favorite blockbuster movies

Get into the Movies!

Face the action head on in heart-pounding rides, shows and attractions that put you inside some of the world's biggest movies.



- Prepare for the greatest battle you'll ever ride on [Transformers: The Ride-3D](#)
- Brave the world's scariest indoor roller coaster: [Revenge of the Mummy – The Ride](#)
- Hang on for your life as you crash your way through the animated world of [The Simpsons™](#) on a revolutionary virtual roller coaster!
- Join Shrek and Donkey on an ogre-the-top adventure on [Shrek 4-D™](#)
- See all [attractions](#) at Universal Studios Hollywood

End your day with the energy and excitement of Universal [CityWalk](#), where everything is Always Unexpected. All this and much more. Only at Universal Studios Hollywood, The Entertainment Capital of L.A.

[Attractions Overview](#)

Only Universal Studios lets you ride the movies and go behind the scenes of a real working movie studio.

Explore all Universal Studios Hollywood rides, shows and attractions:



[Transformers™: The Ride-3D](#)

Transformers™: The Ride 3D is an immersive, next generation thrill ride that blurs the line between fiction and reality.



[Studio Tour](#)

Go behind-the-scenes on the legendary Studio Tour to explore Hollywood's most famous backlot in the world's largest working movie studio.



[King Kong 360 3-D](#)

Don't miss the award-winning King Kong 360 3-D created by Peter Jackson – The world's largest 3-D experience, only on the Universal Studios Hollywood Studio Tour.



[The Simpsons Ride™](#)

The Simpsons™ are visiting Krustyland and you are there right alongside Homer, Marge, Bart...



[Revenge of the Mummy™ – The Ride](#)

If you dare, face heart-pounding special effects and unexpected twists at every turn as you escape the Mummy's revenge in life-like horror.



[Shrek 4-D™](#)

Take adventure to the next dimension in Shrek 4-D™ — the attraction that puts you in the action with hair-raising, eye-popping...



[Jurassic Park® — The Ride](#)

Come face-to-face with 'living' dinosaurs, a 50-foot T-Rex, and a treacherous drop straight down an 84-foot death-defying raft plunge.



[The Adventures of Curious George](#)

Come monkey around with Curious George®. Soak up the thrills of a five hundred gallon water dump and unleash thousands of...

WATERWORLD

[WaterWorld®](#)

A Tidal Wave of Explosive Action



[Special Effects Stage](#)

Don't miss our Special Effects Stage where you'll learn the secrets behind the making of your favorite blockbuster movies.



[Universal's Animal Actors](#)

Witness Tinseltown-trained critters putting pet tricks to shame with their animal antics!



[The NBCUniversal Experience](#)

Go behind the scenes of Universal's film legacy in this interactive exhibit featuring authentic props, wardrobe and artifacts!



[House of Horrors](#)

Get ready to scream your head off at House of Horrors.



[The Blues Brothers®](#)

Treat yourself to the musical stylings of Jake, Elwood and the coolest blues band to ever take the stage!



[Characters in the Park](#)

Kids of all ages love meeting our characters.

Park Map



Go behind-the-scenes on the legendary Studio Tour to explore Hollywood's most famous backlot in the world's largest working movie studio.

Visit 13 city blocks on four acres of historic studio lot in the largest set construction project in studio history, built with creative consultation from Steven Spielberg himself.


You'll laugh along with comedian Jimmy Fallon, the video host of the Studio Tour. The star of "Late Night with Jimmy Fallon" introduces entertaining clips seen on HD monitors in the trams to augment the live Studio Tour guide narration.

The Studio Tour also includes the award-winning [King Kong 360 3-D](#) created by Peter Jackson, plus:

- Encounter the eerie plane crash from War of the Worlds
- See Wisteria Lane from ABC's hit series Desperate Housewives
- Come face-to-face with Norman Bates at the legendary Bates Motel from Psycho
- Brace yourself as Jaws lurks deep beneath the waters

... and much, much more!

The Studio Tour is included with all theme park admission tickets.



Napa Valley

LP 516

Lost Coast

LP 521

Tree Sisters

LP 596

Chráněná přírodní oblast

Mount Hood

LP 595