

# Itinerář

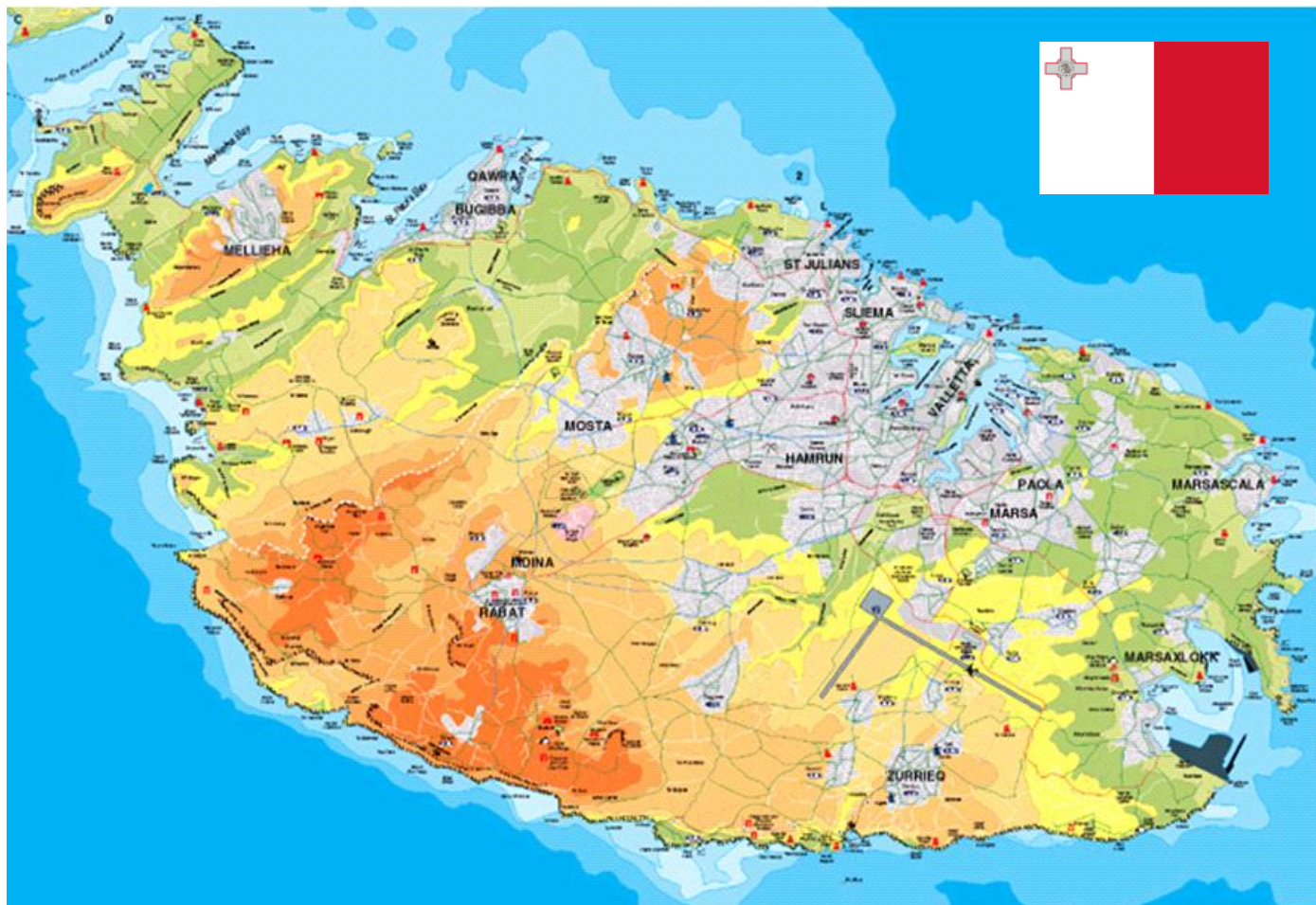
6. března 2012  
9:46

Mapa Malty <http://open.mapquest.de/>

Maltasightseeing: <http://www.maltasightseeing.com/>

Pěší treky na Maltě, elektronické itineráře: <http://www.visitmalta.com/walks-around-malta>

Hotel Marina v St. George's Bay : [http://www.marinahotel.com.mt/en/home\\_page/](http://www.marinahotel.com.mt/en/home_page/)



## Historie Malty



Malta je velice bohatá na historické památky. Tři z nich se nacházejí na listině Kulturního dědictví organizace [UNESCO](#): hlavní město [Valletta](#) jako celek, [megalitické chrámy](#) na Maltě a Gozu, a takzvané [Hypogeum Hal Saflieni](#). Další historické památky pocházejí z doby arabského obsazení ostrova, hlavně však z doby vlády Johanitů a [Karla Velikého](#). Zde je možno jmenovat celé město [Mdinu](#) (hradby postavili již [Arabové](#)), dále nesčíslné stavby a pevnůstky ve Vallettě, hlavní město Goza Victorii, mnoho paláců a strážních věží, roztroušených po celém souostroví.

Na *ostrově Malta* se nacházejí stopy 6000 let starého lidského osídlení, od kamenných chrámů megalitického věku, přes římské hrobky a

katakomy, až po impozantní opevnění Maltézkého řádu. Malta vznikala pod vlivem většiny velkých historických kultur.

V průběhu staletí tu zpočátku dominovali Féniciáné, Řekové a Římané, po pádu Říma germánští Vandalové a Ostrogóti. V 9. století, kdy byly maltské ostrovy součástí Byzantské říše, byly podmaněny Araby. V 11. století patřily ostrovy [Sicílii](#) a v roce 1282 Aragonii.

Roku 1530 dal španělský král ostrovy jako léno *Maltézkému řádu*, jehož protestantská větev je dnes známá jako Johanitský řád. Tento řád nechal posílit opevnění přístavu a úspěšně bránil ostrov proti Osmanským útokům (velké obležení Malty roku 1565). V důsledku toho bylo v roce 1566 založeno opevněné město [Valletta](#), pojmenované podle velmistra Jean Parisot de la Valette.

R. 1798 ustoupil suverénní Maltézký řád bez boje francouzským revolučním vojskům pod vedením *Napoleona*, který cestoval do Egypta.

Francouzská nadvláda však trvala pouhé 2 roky, neboť Maltané povolali na pomoc Brity pod velením admirála Nelsona. Když Francouzi odtáhli, byl zde umístěn britský regiment, v roce 1814 po vyhlášení *Pařížského míru* se stala Malta britskou královskou kolonií.

I ve druhé světové válce hrál ostrov důležitou roli, když došlo k těžkým bojům v okolí strategicky důležitého přístavu, ze kterého bylo narušeno zásobování německého sboru "*Afrikakorps*". Ostrov tak byl silně poničen německým bombardováním, mnoho budov kolem přístavu bylo zničeno. Obyvatelstvu ostrova bylo uděleno roku 1942 britské vyznamenání za statečnost - George Cross (Jiřího Kříž), které můžete vidět i dnes na státní

vlažce maltské republiky.

Roku 1947 země získala samosprávu jako parlamentní demokracie, roku 1964 nezávislost od *Velké Británie*, ale zůstala jako člen společenství Commonwealth. 13. prosince 1974 se Malta prohlásila republikou a zřekla se tak královny jako hlavy státu. 1. května 2004 vstoupila do **Evropské unie** a 1. ledna 2008 se stalo oficiální měnou na Maltě euro a vystřídalo tak maltskou liru (v maltském jazyce lira maltija).

Související odkazy:

[Řád maltézských rytířů](#)

Pevnost ve Vallettě : 35° 54' 10.296" N, 14° 31' 9.5052" E

Z ptačí perspektivy se zdá, že celý severovýchod hlavního ostrova Malty pozůstává z jednoho jediného velkého města. Tento dojem klame, především v důsledku velmi rychlé výstavby za posledních přibližně třicet let. Hranice jednotlivých měst této aglomerace jsou rozeznatelné pouze z místních popisných tabulek. K největším a nejnámějším městům patří:

- [Valletta](#) (často nesprávně nazývané: La Valletta), hlavní město; pozůstává především z historické pevnosti
- [Sliema](#), obchodní a nákupní středisko Malty,
- [Birkirkara](#), největší město (2002: 22.334 obyvatel)
- [Mdina](#), bývalé hlavní město s historickým centrem, dnes také zvané „tiché město“ (je přístupné jen pro pěší), s živým předměstím *Rabat*
- *Victoria* (dříve také a dnes částečně: *Rabat*), hlavní město ostrova Gozo
- takzvaná „Tři města“ (*The Three Cities*), jak se nazývají města [Vittoriosa](#) (také: [Birgu](#)), [Senigalea](#) a [Cospicua](#), ležící oproti Vallettě na východní straně zálivu *Grand Harbour*
- [Marsaxlokk](#), malebný rybářský přístav, známý i velkým počtem tradičních člunů [luzzu](#)

Letoviska Sliema a St. Julian's v podstatě splývají v jedno a nalezneme je v bezprostřední blízkosti Valletty, severozápadním směrem od jejího centra. S hlavním městem jsou spojena městskou autobusovou dopravou. Na turisty čekají luxusní hotely, promenáda a pestrá nabídka nočního života. Pláže v rezortu Sliema jsou tvořeny velkými placatými kameny a vstup do vody je většinou po žebříku. Rušné středisko St. Julian's je oblíbeno mezi mládeží, v oblasti St. George's Bay je písčinná pláž s vhodnými podmínkami k pěstování vodních sportů.

Vloženo z <<http://malta.tripzone.cz/>>

## Malta a pláže



### Pláž Ghajn Tuffieha

35° 55' 46.002" N, 14° 20' 42.0216" E

Autor: [michaelbrys](#)

To, že je pobřeží *ostrova Malta* převážně skalnaté a přírodních písčinných pláží je zde pouze několik, ví snad každý turista. I přesto na Maltě najdete několik nádherných míst, která jsou pro koupání jako stvořená. Koupání v moři je třeba možné na místech Sliema se skalnatou pláží, St. Julian s pláží St. Georges Bay. Písčinné pláže jsou převážně na skalnatých terasách, jsou obvykle poněkud vzdálené a ještě relativně poklidné.

Zřejmě nejkrásnější písčinná pláž na Maltě, *Ghajn Tuffieha*, se nachází v severozápadní části ostrova. Nenabízí ale žádné služby, a to ani stánek s občerstvením. Zato zde najdete bílý písek, křišťálově čistou vodu, skalami orámované útesy a vynikající podmínky pro šnorchlování.

Záliv s pláží je poměrně špatně dosažitelný, z parkoviště musíte jít dlouhou cestu dolů, než se k němu dostanete. Z tohoto důvodu tu také obvykle najdete méně lidí, než na jiných maltských plážích.

**Golden Bay** je jistě nejnámějšší pláží na Maltě. Nachází se přímo vedle zálivu Ghajn Tuffieha Bay a je snadno dostupná autobusem i autem. Turisticky je velmi dobře vyvinutá, je zde několik restaurací, pronájem lehátek a slunečníků, a nabídka vodních sportů.

Na severním konci zálivu leží [hotel Golden Sands Resort](#) a Spa v Radissonu.

Také záliv *Gnejna Bay* se nachází na severozápadě Malty. Najdete zde malou červenou písčinnou pláž, stejně jako větší oblázkovou pláž. Dostanete se k nim po malé silnici z Mgarru.

*Qawra Point* v Bugibbě sice není tou pravou písčinnou pláží, je spíše oblázkovo-kamenitá, ale přesto je velmi pěkná. Především je dobře dostupná pěšky z městečka **Bugibba**.

Malá chráněná zátoka nabízí i kotviště pro plachetnice, a na vnější straně zálivu je ideální vstup pro potápěče. Zde se můžete potápět přímo z břehu.

Mellieha Bay je na Maltě nejdelší písčinnou pláží, nachází se na severu ostrova. Bohužel leží téměř přímo u hlavní silnice, která poněkud omezuje příjemné zážitky.

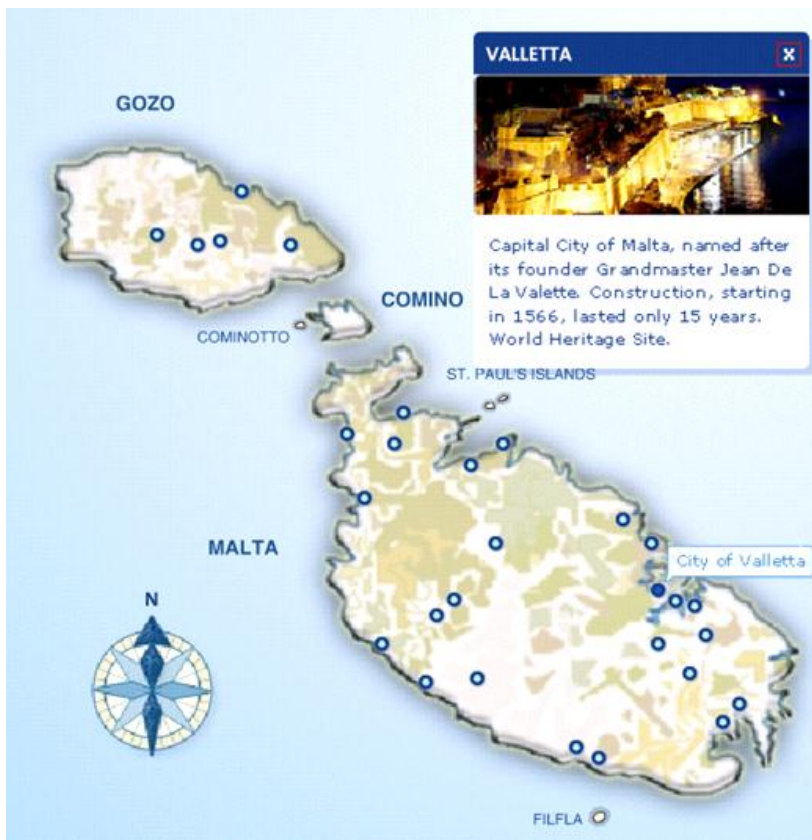
Často k ní jezdí veřejné autobusy a je tak dobře dostupná.

Nejkrásnější pláž Ramla Bay se ale rozprostírá na sousedním [ostrově Gozo](#). V létě se můžete koupat v Modré laguně, která se nachází na ostrově Comino mezi Maltou a Gozem. Na tuto oblíbenou pláž jezdí v létě pravidelně trajekty, výletní lodě a motorové čluny. Za zpáteční cestu trajektem zaplatíte asi 7 euro.



Autor: [DoNotLick](#)

Vloženo z <<http://www.italie-malta-web.cz/clanky/malta-plaze>>



Valletta - Malta

#### Město Valletta

**Hlavní město Malty, Valletta**, se rozkládá na území o velikosti 1 kilometr x 600 metrů což z ní činí jedno z nejmenších hlavních měst na světě. Trvale zde žije jen něco málo přes 6.000 obyvatel, kteří podle vyjádření organizace UNESCO bydlí v městě s největší koncentrací památek na světě. I díky tomu byla Valletta zařazena v roce 1980 na prestižní seznam památek světového dědictví UNESCO. Valletta je převážně tvořena domy postavenými v 16. století během vlády **rytířů** svatého Jana Jeruzalémského (svatého Jana Křtitele), známých také jako Johaniité. Ti se na Maltě usadili po svém vyhnání z **řeckého ostrova Rhodos** a následně své pojmenování změnili na **Maltézské rytíře**. Město má silný barokní nádech s prvky manýrismu a místy zde můžete narazit i na neoklasicistní budovy a pár moderních staveb. Valletta je živým městem, které kromě spousty výstavních paláců, kostelů a muzeí nabízí i více světská potěšení.

Ulice i uličky města jsou plné obchůdků, restaurací a rychlého občerstvení. Ochutnat tak můžete typická maltská jídla stejně jako variace na západoevropskou kuchyni. Obchůdky nabízejí kromě záplavy suvenýrů i oblečení a nezbytné plážové vybavení jako jsou nafukovací zvířata a různé plážové hry. I když je ve Vallettě několik nočních klubů a barů, příliš rušný noční život zde nečekejte. Přece jenom se jedná o menší město a tak se noční zábava a život přesouvá do **turistických letovisek**.



I přes svoji malou velikost je Valletta plná zajímavých památek. Na jejich průzkum můžete vyrazit jen tak na blind, společně s organizovanou turistickou skupinou anebo se po vstupu do města zastavit v místní turistické kanceláři, kde zdarma rozdávají mapky Valletty s vyznačenými památkami. Kromě mapky si můžete v kanceláři zdarma vzít i prospekty s informacemi o památkách a navrhnutými pěšími trasami. Všechny tyto materiály jsou však pouze v angličtině, českou verzi zde neseženete. Kromě památných staveb je ve Vallettě i několik veřejných zahrad a parků, kde si vždy můžete odpočinout během prohlídky tohoto úchvatného města. Zahrady jsou často zdobeny sochami a památečnickými deskami a naskýtají se s nich zajímavé pohledy na celou Vallettu a přilehlé okolí. Za všechny jmenujme **Horní a Spodní Barraccské zahrady** a zahradu **Hastings**.

### Katedrála svatého Jana ve Vallettě



**Katedrála svatého Jana** je nejvýznamnější a také nejpůsobivějším maltským kostel. Tato stavba byla dokončena v roce 1578 jako hlavní místo shromáždění pro rytíře řádu Johaniťů. I když zvenčí nevypadá nijak zvlášť honosně, po vstupu dovnitř budete ze všech stran obklopeni nákladnou barokní výzdobou. Stropy jsou zdobené nástěnnými malbami a podlahu pokrývají složité mozaiky. Oltář dominuje socha znázorňující Kristův křest a malba svatého Jana Křtitele na nebesích. V postraních lodích je umístěno osm kaplí, každá náležející jiné národnosti skupině ve službách řádu Johaniťů. Prohlédnout si tak můžete mimo jiné i německou, francouzskou, portugalskou a italskou kapli. Každou kapli si národ vyzdobil podle svého vkusu a nechal ji zasvětit patronovi, kterého si sám vybral. Z katedrály svatého Jana vede vstup do katedrálního muzea. Jako první se dostanete do tzv. oratoře, což byla místnost vyčleněná pro bohoslužby a výuku noviců přijatých do řádu. Dnes v této místnosti můžete obdivovat nádhernou nástěnnou malbu od italského mistra jménem Caravaggio. Tato malba znázorňuje stětí svatého Jana a je považována za jedno z nejlepších malířových děl vůbec. V dalších místnostech muzea jsou vystavené řádové oděvy a zpěvníky ze 16. století a sbírka vlámských tapisérií, vytvořená podle návrhů malíře Rubense.



### Velmistřův palác

**Velmistřův palác** je další významnou vallettskou stavbou. Jak již název napovídá, kdysi zde sídlili velmistři řádu Johaniťů. Dnes jeho stěny hostí maltský parlament a slouží také jako oficiální sídlo maltského prezidenta. I když je velká část paláce pro veřejnost trvale uzavřena můžete si zde prohlédnout některá reprezentativních nádvoří a bohatě zásobenou zbrojnicí umístěnou v bývalých palácových konírnách. Kromě konírn jsou veřejnosti přístupné i Státní apartmány, ale pouze v případě, že v nich zrovna nepobývá nějaká státní návštěva. K vidění jsou zde zasedací místnosti a jednací salónek vyzdobené uměleckými díly převážně z 16. a 17. století.



### Národní archeologické muzeum ve Vallettě

**Národní archeologické muzeum sídlí v Domě rytířů** z Provence a je skvělým místem, kde můžete poznat maltskou historii od nejstarších neolitických nálezů až po moderní dějiny tohoto ostrovního státečku. Přízemí muzea je vyhrazené pro nejstarší nalezené artefakty staré až 7.000 let. Hodně se zde dozvíte i o budování záhadných prehistorických maltských chrámů, stejně jako o neolitické kultuře, která zde v této době žila. Za zmínku stojí i poměrně rozsáhlá sbírka sošek žen, tzv. Venuší. Ve vyšších patrech muzea jsou vystavené nálezy z doby bronzové, fénické a také věci, které zde zanechali řečtí a římskí kolonisté. Poměrně rozsáhlá je i část expozice věnovaná období středověku a novověku na Maltě.



### Pevnost St. Elmo

Vojenskou **pevnost St. Elmo** naleznete na malém poloostrově oddělující od sebe dva pobřežní zálivy. Pevnost byla postavena řádem Johanitů v roce 1552 jako stavba ochraňující vjezd do důležitých ostrovních přístavů. Již roku 1565 se ukázala její důležitost, když obstojně dokázala odrazit mohutný turecký útok. Dnes v této pevnosti sídlí maltská policejní akademie a pro veřejnost je tak stavba přístupná pouze v rámci rekonstrukcí historických událostí, které se konají každou neděli v 11 hodin dopoledne. Během letní sezóny má však policejní akademie prázdniny a pevnost je tak pro veřejnost zcela uzavřena.

### Kostel ztroskotání svatého Pavla



Tento nevelký kostelík byl postaven v průběhu 16. století a dodnes připomíná událost, kdy **na Maltě** v roce 60 ztroskotal svatý Pavel a přinesl zdejší obyvatelům křesťanství. Uvnitř svatostánku se nachází pozlacená socha svatého Pavla vyrobená ve Vatikánu v roce 1650. Tato socha je každoročně v únoru nesena ve slavnostním průvodu přes Vallettu. Kromě toho kostel uchovává i několik kostí ze zápěstí tohoto světce, takže je poměrně frekventovaným poutním místem pro všechny příznivce křesťanské víry. V kostele je také vystavený kousek špaluku, na kterém měl být podle pověsti svatý Pavel popraven. Nicméně pravost tohoto artefaktu není možné nijak dokázat ani vyvrátit.

### Zahrada Barrakka v La Valetta

This garden perches on the bastion edge overlooking the entrance to Grand Harbour, commanding a superb viewpoint from the harbour mouth over to Fort Ricasoli, Bighi Palace, Fort St Angelo and the creeks of Vittoriosa and Kalkara.

Among the trees stands a monument for Sir Alexander Ball, one of the leaders of the Maltese insurgents against the French in the 1798 uprising. When the French surrendered and the British annexed Malta, Alexander Ball was to become the first British Governor of Malta.

### Letovisko Cirkewwa

**Pobřežní město Cirkewwa** najdete na nejsevernějším výběžku **ostrova Malta**. Právě zde se nachází jeden z nejdůležitějších přístavů **na Maltě**, odkud vyrážejí trajekty [do přístavu Mgarr na ostrově Gozo](#). V letní sezóně vyplouvají z přístavu v Cirkewwě i zástupy menších [výletních lodí směrem k ostrůvku Comino](#), kde se nachází největší maltská atrakce: Blue Lagoon. Cirkewwa je celosvětově vyhlášená i jako výborná potápěčská destinace z čehož těží obrovské množství potápěčských škol, které se v této oblasti nacházejí. Svým žákům i zkušenějším potápěčům mohou nabídnout prohlídku podmořských jeskyní a tunelů, stejně jako ponory ke dvěma lodím, které zde byly potopeny jen kvůli větší atraktivitě Cirkewwy jako potápěčské destinace.

Pokud se však hodláte v okolí tohoto městečka strávit svoji **letní dovolenou**, budete příjemně překvapeni. Lidí sem nejedíží tolik jako do vyhlášené [Sliemy](#) a [Bugibby](#), takže si zde můžete užít na maltské poměry klidnou dovolenou. To je ještě navíc umocněno výskytem několika menších **písečných pláží** na tomto úseku maltského pobřeží, takže i menší děti zde mohou dovádět v mořské vodě a ne jen být odkázané na hotelové bazény.


### Vesnice Dingli

**Vesnici Dingli** najdete asi 14 kilometrů daleko od hlavního města Valletty a jen pouhé dva kilometry od mnohem známějšího [Rabatu](#). V Dingli žije trvale kolem 3.000 obyvatel a celá okolní oblast je vyhlášená jako **nejlepší místo pro pěší turistiku na celé Maltě**. Samotné Dingli leží v nadmořské výšce 250 m.n.m., což z něj činí nejméně položenou osadu na Maltě. Pokud se od Dingli vydáte směrem na jihozápad, po chvíli chůze dorazíte na místo, kde země náhle končí a více jak 200 metrů pod Vámi se bouří moře. Těmto útesům se říká **Dingliho útesy** a nabízejí jedny z nejkrásnějších pohledů na celém maltském souostroví.

Název útesů není zcela jasné vysvětlen, ale pravděpodobně budou pojmenovány po maltském architektovi jménem Tommas Dingli. Jestliže Vám během vycházky po vrcholu Dingliho útesů vyhládne, zajděte si v Dingli na některou ze zdejších krajových specialit:

smažený králík na česneku nebo kousek telecího v rozmarýnově česnekové omáčce.

### Buskettské zahrady v Dingli



Východně od Dingli se rozkládají **Buskettské zahrady** s Verdalským palácem, který je oficiálním **letním sídlem maltského prezidenta**. Samotné zahrady jsou spíše udržovaným lesoparkem, který zde byl vysazen johanitskými rytíři, kteří si v nich zřídili oboru pro chov a následný lov zvěře. Dnes jsou Buskettské zahrady jedním z nejoblíbenějších výletních míst pro obyvatele Malty. Jelikož se jedná prakticky o jediný lesík na celém ostrově, v průběhu celého roku, zde můžete narazit na rodinky pořádající piknik ve stínu vzrostlých stromů, stejně jako na mladé i starší páry procházející se zahradami. Stromy jsou většinou borovice, duby, pomerančovníky a samozřejmě olivovníky, které jsou hojně rozšířené v celém Středomoří. Verdalský palác je jakožto sídlo prezidenta uzavřen pro veřejnost, takže si jej můžete prohlédnout pouze zvenčí.

### [Poloostrov Marfa](#) - [Pláže a koupání](#)



### Poloostrov Marfa

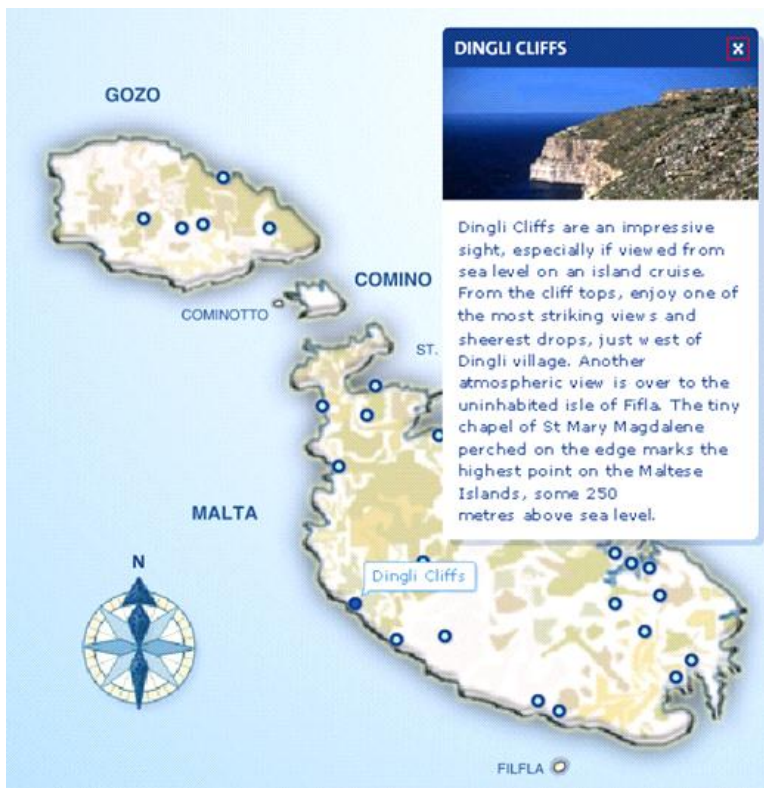
**Poloostrov Marfa** se nachází na severu **ostrova Malta**, nedaleko oblíbeného letoviska [Mellieha](#). I když není Marfa mezi turisty tolik vyhledávaná, dají se zde najít pěkná místa pro strávení **pohodové letní dovolené**. Při příjezdu na poloostrov Marfa budete mít tzv. Červenou věž postavenou v roce 1649 johanitskými rytíři. Věž je dnes otevřena pro veřejnost a z jejího vrcholu se Vám naskytne krásný výhled na severní pobřeží Malty a nedaleko ležící ostrůvky [Comino](#) a [Gozo](#). Stejně jako celé severní pobřeží Malty je i Marfa vyhlášená jako výtečná oblast pro všechny příznivce potápění, takže zde najdete kromě pár hotelů a penzionů i potápěčské školy.

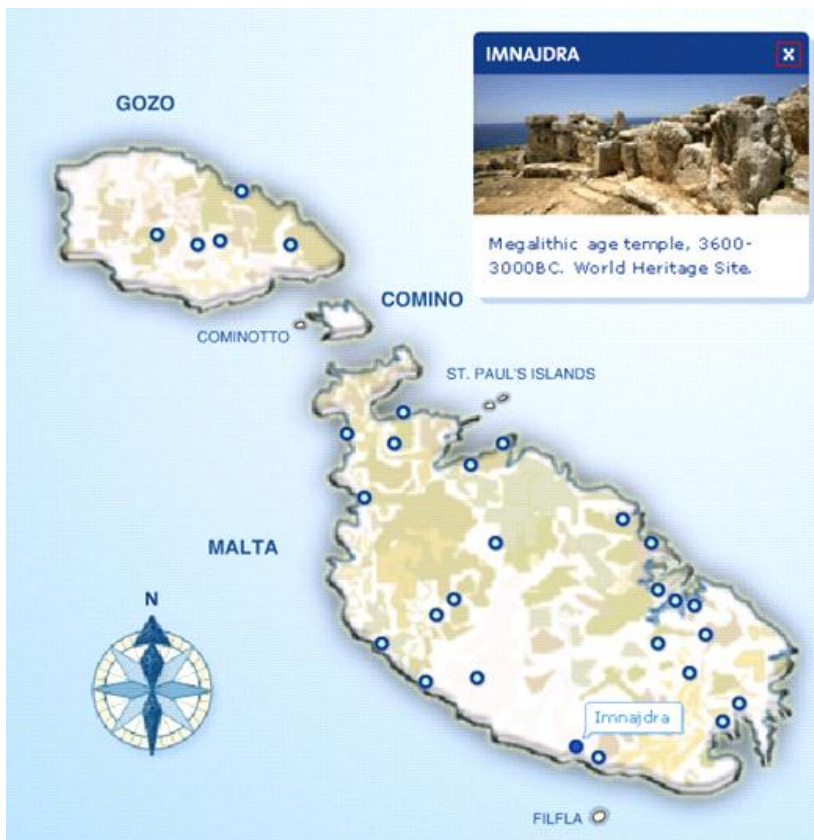
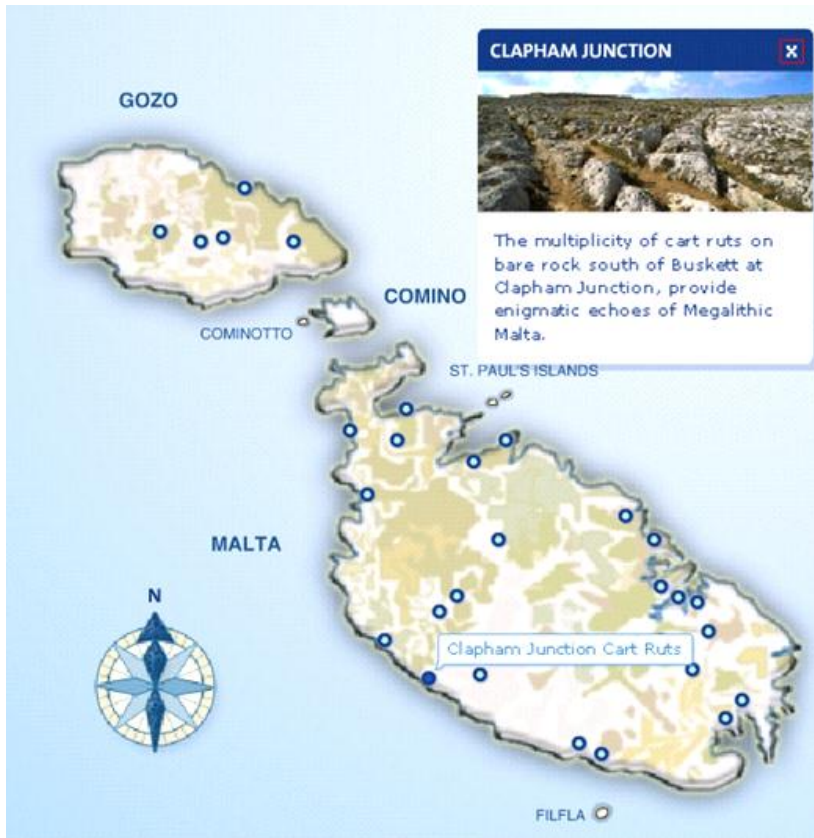
Poloostrov **Marfa** je i velice oblíbený u rodilých Malťanů, kteří sem přijíždějí do chatových oblastí trávit volné víkendy. Proto zde během konce týdne bývá o mnoho rušněji než ve všedních dnech.



### Pláže a koupání

**Zátoka Ramla Bay** na poloostrově Marfa je jedním ze zdejších oblíbených letovisek. Pro turisty je zde všechna potřebná infrastruktura a jako bonus se zde nachází jedna z mála písčinych pláží. V zátocce **Armier Bay** najdete další kousek písčinyho pobřeží. Právě tato pláž je ze všech oblastí na Marfě nejlépe vybavená a kromě půjčovny lehátek a slunečníků je zde k dispozici i několik plážových barů a restaurací. Bezpochyby **nejoblíbenějším místem na poloostrově Marfa je Paradise Bay** (Rajský záliv, Rajská pláž). U tohoto kousku písčiny pláže najdete dokonce menší soukromou plovárnu a samozřejmě několik barů a bister. Také je odtud pěkný výhled na nedaleké [přístaviště trajektů v Cirkewwě](#).







## Letovisko Mellieha

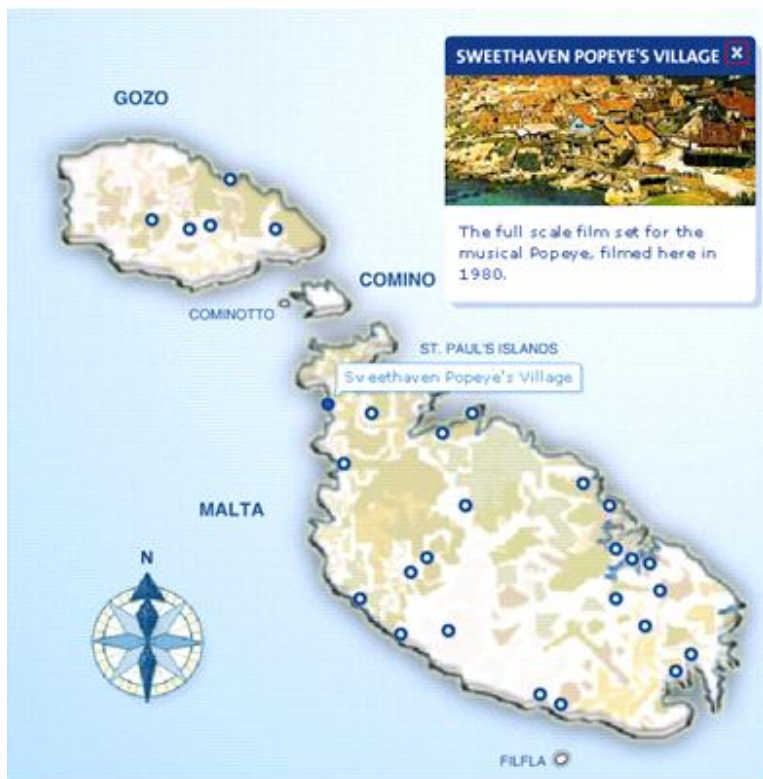
Oblast v okolí městečka Mellieha je bezpochyby jednou z nejhezčích a **nejnavštěvovanějších turistických destinací na Maltě**. I když zde nevládne takový frmol jako **v Bugibbě** a ubytování je zde zajištěno spíše v menších **rodinných penzionech a apartmánech**, i zde můžete narazit na pár velkých hotelových komplexů a bezpočet zařízení určených pro letní návštěvníky, jako jsou sportovní střediska a sezónní restaurace s rozmanitou nabídkou jídel i nápojů.



## Pláž Mellieha (Ghadira)



Největším lákadlem **zátoky Mellieha** (někdy také přezdíváné zátoka Ghadira) je bezpochyby **písečná pláž**. Ta je největší a **nejlepší ze všech pláží na Maltě**, čemuž odpovídají i zástupy turistů tisíci se na tomto kousku písku během celé letní sezóny. Stejně jako pobřeží je i dno zátoky tvořené jemným pískem, takže na své si zde přijdou i menší děti a neplavci, pro které je zde nejlepší přístup do vody. Pokud Vám bude hlavní pláž připadat moc přeplněná, zkuste prozkoumat přílehlé pobřeží, kde se nachází i menší zátoky s vlastními písečnými plážemi. Ty mohou být zvláště ráno a večer poměrně prázdné a klidné. Pobyť v zátoce Mellieha Vám zpříjemní půjčovny sportovního vybavení, středisko vodních sportů provozující jízdu na banánu a parasailing, stejně jako bezpočet stánků s rychlým občerstvením a několik vyhlášených restaurací. V jižní části zátoky se nachází komplex budov, kde najdete několik restaurací a obchodů, plovárnu a také potápěčskou školu.



### Vesnice Pepka Námořníka (Popeye village, Sweethaven village)



Asi dva kilometry daleko od městečka Mellieha narazíte na **záliv Anchor**. Právě nad tímto zálivem se tyčí jedna z **oblíbených turistických atrakcí na Maltě: vesnice Pepka Námořníka**. Ta zde byla postavena za sedm měsíců a měla sloužit jako hlavní kulisy pro hraný film s Robinem Williamsem v hlavní roli. I když se film nesetkal s přílišným ohlasem u diváků, kulisy, které po něm zůstaly, stále lákají zástupy výletníků. Celý komplex tak slouží jako rodinné zábavní středisko a malé filmářské muzeum. Pro děti jsou zde připravena divadelní představení a řada soutěží. Ve vesničce je i malé kino, kde se každou hodinu promítá krátký film o Pepkovi. Zajímavostí je, že kulatiny potřebné na stavbu domků byly na Maltu přivezeny z Holandska a šindele na jejich střechy dokonce až z daleké Kanady.



### Přírodní rezervace Ghadira

**Přírodní rezervace Ghadira** je první maltskou chráněnou rezervací. Najdete zde několik mělkých rybníčků obklopených rákosím a křovinami. Právě toto místo si řada stěhovavých ptáků vybrala jako svoji zastávku při cestě z Evropy do Afriky a tak se zde během celého roku můžete setkat s více jak 200 druhy opeřenců. Celým parkem vede naučná stezka, po které Vás provede jeden z mnoha průvodců a podá Vám zasvěcený výklad nejen o parku samotném, ale i o vzácných druzích ptáků, kteří zde nacházejí útočiště. Prohlídka parku je zakončena u posedu odkud je nádherný výhled a máte zde největší šanci zahlédnout různé druhy ptactva. Rezervace Ghadira je na maltské poměry opravdovým unikátem a tak není divu, že je opravdu přísně střežena a je zde striktně požadováno dodržování návštěvního řádu.

### Město Mosta

**Městem Mosta ve vnitrozemí Malty** prochází jedna z hlavních ostrovních silnic a tak pokud se vydáte z [Valletty](#) kamkoliv na výlet

autobusem, je velká šance, že přes Mostu budete alespoň projíždět. Ve městě žije trvale téměř 20.000 obyvatel. Každoročně 15. srpna se zde konají velké slavnosti spojené se svátkem Nanebevzetí Panny Marie. V tuto dobu sem míří poutníci ze všech maltských ostrovů a i mezi turisty je tento svátek velice oblíbený. Právě Panně Marii je zasvěcený i místní farní kostel, který je bezpochyby největší dominantou Mosty a širokého okolí. Často se také můžete setkat s pojmenováním stavby jako Mostský dóm nebo jednoduše Rotunda. Rotundu postavil v roce 1860 **maltský** architekt Giorgio de Grognet Vassé a to pouze s použitím finančních prostředků vybraných mezi občany Malty. Na kostele je, že se jeho stavitel inspiroval budovou Pantheonu v italském Římě. Celému kostelu tak dominuje obrovská kupole, která je považována za třetí největší svého druhu na světě.

Uvnitř kostela si můžete prohlédnout nádhernou barokní výzdobu a také repliku letecké bomby, která podle legendy na kostel dopadla v roce 1942 a jako zážrakem nikoho nezranila. Místní si dodnes povídají, že když byla nevybuchlá bomba rozmontována, uvnitř našli jen obyčejný písek a krátký vzkaz od dělníků Československých Škodových závodů. Právě ty v té době vyráběly munici pro nacistické Německo a českým dělníkům se úspěšně dařilo okupantům dodávat velké množství neškodných napodobenin.

### Město Naxxar



**Město Naxxar** leží severovýchodním směrem od Mosty a v současné době je s ní prakticky propojený v jeden městský celek. Naxxar je o něco menší než Mosta a počet stálých obyvatel je asi 12.000. Asi **největší pamětihodností v Naxxaru** je Palazzo Parisio. Tento palác byl postaven v roce 1733 jako sídlo pro velmistra řádu Johanitů. Dnes je palác díky svým nádherným interiérum a rozlehlé barokní zahradě často přezdíván jako maltské Versailles. Hned naproti paláci stojí jeden z nejvyšších kostelů **na Maltě**: kostel Panny Marie z 16. století. Legenda praví, že když svatý Pavel ztroskotal na Maltě, byli to obyvatelé Naxxaru, kteří jej mezi sebou schovali a jako první obyvatelé Malty přijali novou víru, křesťanství. Právě od slova Nassar, které znamená „obrácení ke křesťanství“ vznikl současný název města.

### Město Rabat

**Pěší výlet viz e-průvodce:** [http://www.visitmalta.com/ebrochures/bahrija\\_walk.pdf](http://www.visitmalta.com/ebrochures/bahrija_walk.pdf)

I když leží **město Rabat ve vnitrozemí Malty**, je lehkou dostupné jak autem, tak i veřejnými autobusy. Název města Rabat je odvozen od semitského slova pro předměstí a Rabat je dodnes předměstskou částí bývalého hlavního města ostrova Mdiny. Město je plné památek z různých historických epoch a určitě stojí alespoň za krátkou návštěvou. Centrem Rabatu je kostel svatého Pavla, který stojí ne daleko jeskyně, ve které tento světec kázal a šířil **na Maltě** křesťanství. Mnohem více turistů než do kostela míří právě do této jeskyně a tak zde v turistické sezóně může být poněkud plno. V jeskyni si můžete prohlédnout sochu svatého Pavla věnovanou Johanitů v roce 1748 a také stříbrnou postranní loď postavenou v roce 1960 při příležitosti 1900 výročí ztroskotání svatého Pavla na Maltě.



Další podzemní prostory spojené s křesťanstvím v Rabatu zastupují katakomby. Ty zde nechali postavit antičtí kolonizátoři z Říma, ale již ve 3. století se staly místem, kde se scházeli k bohoslužbám raní křesťané. **V Rabatu** jsou katakomby hned dvojce: svatého Pavla a svaté Agáty. I když jsou oba dva prostory svým způsobem zajímavé, mnohem turisticky přitažlivější jsou katakomby svaté Agáty a to hlavně díky své barevné freskové výzdobě z 12. - 15. století. **Nejstarší pamětihodností v Rabatu je Domus Romana**, což jsou odkryté pozůstatky starověké římské rezidence z 1. století n.l. Dodnes se stále dochovalo centrální nádvoří obklopené sloupy a také nádherné mozaiky. Tato antická památka je netradičně umístěna uvnitř další stavby, která zde vyrostla na počátku 20. století. Kromě vykopávek vily je uvnitř budovy i malé muzeum věnované Římanům na Maltě.

### Město Mdina



**Mdina (Città Vecchia, Città Notabile)** **bývala po mnoho staletí hlavním městem celé Malty**. Jako první zde založili osadu starověcí Fénicičané, ty brzo nahradili Římané a od 9. století byla celá oblast obsazena Araby, kteří také dali městu jeho současný název. Mdina je dodnes malým historickým klenotem uzavřeným před okolním světem mezi silnými hradbami. Trvale zde žije pouhých 300 obyvatel, a pokud toto město navštívíte, rychle pochopíte, proč bývá místními i turisty často přezdíváno „Tiché město“. V ulicích i bočních uličkách města jako by se zastavil čas již před staletími a procházka tímto středověkým městem je zážitkem, na který dlouho nezapomenete. Centrem města je stejně jako v nedalekém Rabatu náměstí s kostelem svatého Pavla. Tato budova byla v Mdině postavena v roce 1702 na místě původního normanského kostela. Ještě dříve zde stávala římská vila, ve které byl svatý Pavel pohoštěn. Nedaleko katedrály v paláci z 18. století sídlí katedrální muzeum vystavující stříbrné liturgické předměty, středověké rukopisy a také sbírku dřevorytů německého malíře Albrechta Durera.

Kromě toho si v **Mdině** můžete prohlédnout bezpočet barokních paláců, menších i větších kostelů a kaple, stejně jako strážní věže a mohutné hradby chránící město. Procházka Mdinou je určitě na delší dobu, tak abyste mohli dostatečně nasát neuvěřitelnou historickou atmosféru tohoto místa. Z městských hradeb je **nádherný výhled na velké území Malty**. Můžete odsud vidět současné [hlavní město Vallettu](#), město Mosta s jeho Rotundou a pokud Vám bude přát štěstí, možná zahlédnete i 225 kilometrů vzdálenou sopku Etna na Sicílii.

### Magalítický Hagar

- Údajně nejstarší stavba na světě (asi 3800 př.n.l.)

### Letovisko Sliema

**Pobřežní městečko Sliema** bývalo kdysi klidnou rybářskou vesnicí. To se však dramaticky změnilo, když si tuto část **maltského pobřeží** vybrali bohatí obyvatelé ostrova jako místo pro svůj život a z celé Sliemy se stala exkluzivní rezidenční čtvrť, kde dodnes bydlí ty nejvýznamnější maltské osobnosti. Aby byly uspokojeny potřeby nových obyvatel začaly v Sliemě vyrůstat obchodní centra, stylové restaurace a také bezpočet přívětivých kaváren. Odtud byl jen kousek k tomu, aby se **Sliema** dostala do hledáčku náročnějších turistů a tak zde dnes najdete i honosné hotelové komplexy, které se řadí mezi ty nejlepší na maltském souostroví. **Sliema se tak stala vyhledávanou turistickou destinací**, kde sice nenajdete mnoho historických památek a zajímavostí, ale naplno si zde můžete užít odpočinek u moře a čas si krátit při vodních i suchozemských sportech, stejně jako při nekonečných procházkách po pobřežní promenádě.



### Aktivita a kam vyrazit v Sliemě

**Sliema** se rozkládá na poloostrově kousek severně od hlavního města Malty, [Valletty](#), od které je oddělena mořským zálivem. Pokud si po setmění vyrazíte na obhlídku hlavní Sliemské ulice nazývané Strand, budete si moci prohlédnout světlá zářící Valletty na opačné straně zálivu. Ze Sliemy také několikrát denně vyplouvají trajekty směr Valletta a tak není problém se vydat na krátký jednodenní výlet za památkami a řadou zajímavých muzeí. Jedinými historickými stavbami v Sliemě jsou dvě strážní věže. Ta starší pochází ze 17. století a nese název Věž svatého Juliána. Druhá je mladší o celých 200 let a místní jí říkají Il Fortizza. Dnes v této věži najdete restauraci patřící americkému řetězci TGI Fridays.



### Pobřeží

**Mořské pobřeží v Sliemě** je stejně jako na většině Malty tvořené příkrými útesy, takže neplavci a malé děti si zde příliš neužijí. Místy jsou sice do skály vytesané jakési bazény, ale stále to není nic, co by se mohlo rovnat písčité pláži v [Mellieha](#). Trošku větší komfort Vám poskytnou soukromé plovárny, které mají často vlastní bazén, půjčují lehátka a slunečníky a vstup do vody je zde usnadněn díky schodům nebo žebříkům vedoucím přímo do moře. Většina těchto zařízení nabízí i oblíbené vodní sporty jako je jízda na banánu nebo na vodních lyžích.



## Letovisko St. Julians

**Pobřežní městečko a letovisko St. Julians** se rozkládá severně od hlavního města [Valletty](#) a přímo navazuje na [letovisko Sliema](#), se kterým prakticky srostlo v jeden celek. Stejně jako Sliema je i St. Julians plné honosných hotelů, luxusních restaurací a módních butiků. Stejně tak dobře zde však najdete i ubytování v soukromých apartmánech a menších rodinných penzionech. Pokud patříte mezi příznivce historie a památek, můžete si **v centru St. Julians prohlédnout palác Spinola**, který byl postaven v 17. století pro stejnojmenného italského šlechtice. Dnes se zde nachází restaurace, která bezpochyby patří k těm nejdražším v širokém okolí. Pokud vyrazíte od centra města směrem dál na sever, dorazíte k zátocce George Bay. U této zátoky stojí další honosný šlechtický palác jménem Villa Dragonara. V tomto paláci úspěšně funguje kasino, kam mají vstup povoleni všichni turisté starší 18 let. Pokud si tedy budete chtít prohlédnout tuto stavbu i zevnitř, nezapomeňte si s sebou vzít i průkaz totožnosti.



## Pláž St. George Bay v St. Julians

Největším lákadlem **St. George Bay** však není zdejší kasino, ale **písečná pláž**, kterých je **na Maltě** jako šafránu. Není divu, že zde po celou letní sezónu zápasí turisté z dalekého okolí o každý volný centimetr písku, ale pokud se sem vydáte s menšími dětmi, je pláž v tomto zálivu jediným místem, kde mají bezproblémový přístup do vody a mohou si hrát v mělké vodě kousek od břehu. Zbytek okolního pobřeží je tradičně tvořen útesy a skalistými plochami. O větší komfort se zde starají soukromé plovárny, často vybavené bazény, středisky vodních sportů a také pohodlnějším přístupem do vody pomocí schodů a žebříků. Pokud se ubytujete v některém ze zdejších 5\*\*\*\*\* hotelů, budete mít vstup na hotelovou plovárnu v ceně ubytování.

## Zábavní čtvrť Paceville



**Čtvrť Paceville** rozkládající se **západně od St. Julians** se dá nejlépe popsat jako maltská Stodolní ulice. Je to místo plné barů, nočních klubů a restaurací, kde život tepe v letní sezóně 24 hodin denně a díky různorodé skladbě podniků si zde na své přijdou všechny věkové kategorie. Hudba je zde velice hlasitá, a pokud toužíte večer po usínání v klidu, ubytujte se pokud možno co nejdále od Paceville. Nicméně pokud máte možnost toto místo navštívit, určitě neváhejte. Kromě klubů a barů je zde i nepřehledné množství restaurací, z nichž mnoho má na maltské poměry velice příznivé ceny. Jestliže nehodláte bloudit ulicemi a hledat tu nejlepší nabídku, zavítejte do moderního komplexu Portomaso. Ten je jakousi výkladní skříní maltského turistického centra a místní restaurace se vyznačují kvalitou za přijatelné ceny.

## 10 zajímavostí Malty



### Opening Hours & Admission Fees:

Monday to Sunday: 9.00-17.00

Last admission: 16.30

Closed: 24, 25 & 31 December, 1 January, Good Friday

### Tickets:

Adults: **€9**

Students, Senior Citizens (60 years and over), ISIC Card Holders, EURO<26 Card Holders, ISE Card Holders and ICOM Card Holders: **€6.50**

Children (6 -11 years): **€4.50**

Children (under 5): **Free**

Vloženo z <<http://www.visitmalta.com/hagar-qim>>

## Megalitické chrámy Hagar Qim

### Kde je najdete?



Chrámový komplex Hagar Qim najdete v klidnější a méně lidnaté části ostrova, podél jižního pobřeží. Tento nejznámější megalitický chrám na Maltě leží nedaleko vesnice **Qrendi** a je prakticky ve volné přírodě, na vrcholu kopce.

### Co je zde k vidění?

Svatyně vznikla ve dvou fázích kolem 4. a 3. století před n. l. a tvoří jí několik částí. Většinou se jedná o vztyčené kamenné desky, u hlavního vchodu stojí ještě 2 řady kamenných bran, které tvoří pomyslný **vstup**.

**Hlavní vchod** je stále ve velmi dobrém stavu (chrám celkově byl nalezen a pak částečně opraven v letech 1839 - 1909), na každé straně má 3 megality, na kterých jsou položeny obrovské desky. Uvnitř svatyně se nacházejí **různé oltáře**, někdy tvořené blokem tečkovaného kamene, jindy v podobě **kamenných stolic** (tzv. trilitů). Zajímavostí jsou také tzv. kamenná okna, což jsou vzpřímené kameny, do nichž jsou vytesány oválné díry velikosti člověka.

### Zajímavosti

Jméno Hagar Qim znamená **Kameny modliteb**. Jeho součástí jsou 2 monumentální megality. Ten první ční nad ostatní svými 6,4 m, druhý pak celkovými rozměry 4 x 7 x 0,6 m. **Celková váha je odhadem 50 tun.**

### Mdina

### Co je zde k vidění?



**Mdina je plná historických památek** a na první narazíte hned po vstupu za bránou, je to strážní věž **Torre dello Stendardo**, což byla v minulosti strážní věž, dnes sloužící jako policejní stanice. Hlavní tepnou je ulice **Triq Villegaigon**, která prochází středem města až na druhou stranu k protější hradbám. Na jejím počátku stojí **kaple sv. Anny**, která je patronkou města spolu se sv. Pavlem a Publiem. Nedaleko se nachází kaple svatého Pavla a naproti ní stojí **Casa Iguañez** z roku 1233, dům jedné z nejstarších šlechtických rodin.

Ulice Triq Villegaigon vede na náměstí sv. Pavla, jemuž dominuje **kostel svatého Petra a Pavla**. Tato katedrála je dílem maltského architekta Lorenza Gafy, nástěnné malby pak sicilských malířů Vincenza a Antonia Manna. Na hlavní třídě pak můžete navštívit ještě několik šlechtických domů - paláců a jiné památky.

### Zajímavosti

Do města je zakázán vjezd autům a většina **domů patří maltské šlechtě** a nejbohatším obyvatelům Malty. Prodávat domy novým majitelům je zakázáno, a tak se domy dědí z generace na generaci.

## Katedrála sv. Jana

### Kde ji najdete?



Katedrála je jednou ze vzácných památek, kterou najdete v hlavní městě **Vallettě**. Budete-li procházet Vallettu **po hlavní třídě Republic Street**, minete Archeologické muzeum a zabočíte doprava, dojdete ke katedrále sv. Jana.

### Co je zde k vidění?

Barokní kostel byl postaven v letech 1573 - 1578 a byl hlavní katedrálou johanitů. Bylo tady pochováno více než 400 rytířů a jejich umělecky zdobené náhrobky najdete na mramorové podlaze v hlavní lodi katedrály. Některé náhrobky jsou opravdu originální, dokládají skutky zemřelých, oblíbenou atrakcí je jedna deska s mapou Evropy a neúměrně velkou Maltou. Stropní malby jsou dílem italského malíře Mattia Pretiho. Tradičně mývají katedrály hlavní loď a pak 2 postranní, ale katedrála sv. Jana je **lemována 8 zdobenými postranními kaplemi**. V katedrálním muzeu je uloženo mnoho zajímavých památek, mimo jiné 28 vlámských tapisérií. Nejzácnějším kusem je ale **obraz Caravaggia, nazvaný Stětí Jana Křtitele**.

## Kostel Nanebevzetí Panny Marie

### Kde ho najdete?

Tento farní kostel najdete v Mostě, městě, které leží uprostřed Malty a má asi 17 000 obyvatel. Patří k nejdříve osídleným místům na Maltě, o čemž svědčí bohaté archeologické nálezy z prehistorických dob.

### Zajímavosti

Nejnámější památkou města je Kostel Nanebevzetí Panny Marie. **Má 4 největší kupoli na světě**, a je často přezdívána jako Mosta Dome. Kupole kostela je vysoká 60 m a její **průměr je 52 m**. Velmi neobvyklým exponátem je německá bomba, která propadla centrálním otvorem bez toho aby explodovala. Tato **bomba byla vyrobena v české Škodovce** a nevybuchla proto, že do ní čeští dělníci v rámci sabotáže nedali rozbušku.

## Kostel v Xewkija

### Kde ho najdete?



Kostel se nachází v nenápadné vesničce Xewkija **na ostrově Gozo**. Xewkija je vesnice s 3000 obyvateli, která se ale může pyšnit například i tím, že se na jejím předměstí nachází Univerzita Malty.

### Zajímavosti

Vesnička se honosí **překrásným kostelem zasvěceným Svatému Janovi**, který je dodnes sídlem členů Řádu maltézských rytířů a je dominantou širokého okolí. Tato **pýcha všech Gozitánců** má kupoli vysokou 75 m, což ji řadí na 3. místo v Evropě. Byl postaven teprve v letech 1951 - 1978.

## Opevnění Valletty

### Historie

**Valletta je hlavním městem** Maltského souostroví, jejíž základní kámen byl položen **28. 3. 1566** na popud Jeana de la Vallette. **Město mělo sloužit jako pevnost proti nájezdům nepřátel**. Nejprve zbudovány monumentální hradby s hlubokým příkopem na obranu proti nájezdům Turků a Arabů

### Zajímavosti



Valletta se rozprostírá na poloostrově, který je z obou stran sevřený velkými přírodními přístavy **Marsamxett Harbour a Grand Harbour**. Ze tří stran ční nad mořem hradby, které chrání tuto perlu ostrova. Čtvrtou, vnitrozemskou stranu chrání hradby předměstí Floriana a pak ještě samostatné vnitřní hradby Valletty. Město působí opravdu nedobytným dojmem.

## Jezero Dwejra

### Kam vyrazit?

Nachází se na ostrově Gozo. Ostrov Gozo je velikostí ještě **mnohem menší než sesterská Malta**. Žije zde pouhých 30 000 lidí, z toho 7000 v hlavním městě Victorii. Jezero Dwejra je vnitrozemské jezero oddělené pásem skalních útesů, které slouží jako skokanský můstek a přirozený průplav. Nejznámější je přírodní skalní brána **Azurové okno**.

### Zajímavost

Jezeru se říká také Inland Sea, český Vnitrozemní moře. Na jezeře je také neobydlený ostrůvek zvaný Fungus Rock, který byl

mimořádně důležitý. Rostla na něm totiž houba s latinským názvem *Cynomorium coccineum*, která měla zázračné léčivé účinky a působila také jako afrodisiakum.

### Malta Experience

#### O co se jedná?

Jedná se o audiovizuální představení v baště svatého Lazara u přístavu Grand Harbour. Za 45 minut se seznámíte s dějinami Malty. Zhlédnete 3000 diapositivů dokumentujících dějiny Malty od doby kamenné až po vyhlášení nezávislosti. Komentář je k dispozici v několika jazycích.

#### Kde zjistím více informací?

Show probíhá od pondělí do pátku vždy v 11, 12, 13, 14, 15 a 16 hodin. Dospělí zaplatí za vstupenku € 9.50 a studenti € 6.50.

Více informací najdete na [www.themaltaexperience.com](http://www.themaltaexperience.com)

### Chrám Ggantija

#### Kde ho najdeme?

Chrám obryně se rozkládá na svahu pod vesnicí Xaghra na ostrově Gozo. Je **největším megalitickým chrámem na ostrově Gozo** a nejnavštěvovanějším místem vůbec. Legenda praví, že ho tu postavila obryně za jedinou noc a přitom kojila své dítě.

#### Co je zde k vidění?

Vědci se domnívají, že chrám vznikl asi před 5 500 lety, kdy lidé ještě neznali kolo, kladivo ani kladku a přesto byli schopni na místo stavby dopravit obrovské kameny z 5 km vzdáleného kamenolomu a vystavět z nich zdi.

**Chrámový okrsek se skládá ze tří částí.** Na terase se rozkládá 40 m dlouhá dvorana. K ní přiléhaly dvě svatyně se stolovými oltáři. Jedná se o sestavu 3 chrámů, jejichž prostory mají ledvinovitý tvar. **Oltáře sloužily ke konání rituálů**, jejichž součástí bylo skládání obětí božstvům. V některých kamenech jsou otvory na vkládání darů, jinde se zase dochovaly primitivní nádoby na uchovávání zvířecí krve

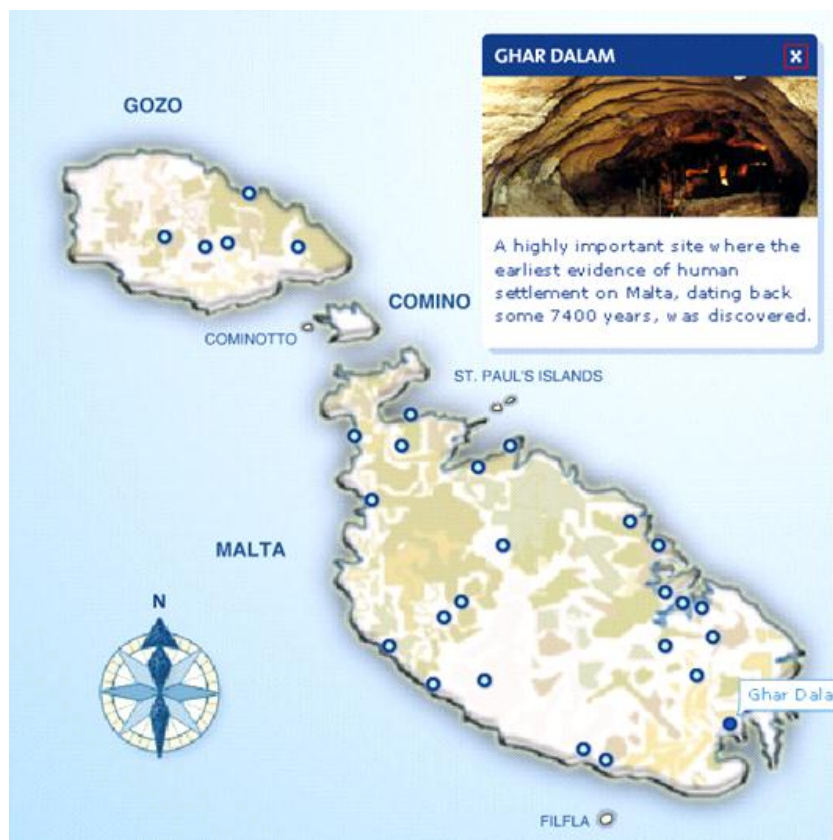
### Nedělní trhy v Marsaxlokku



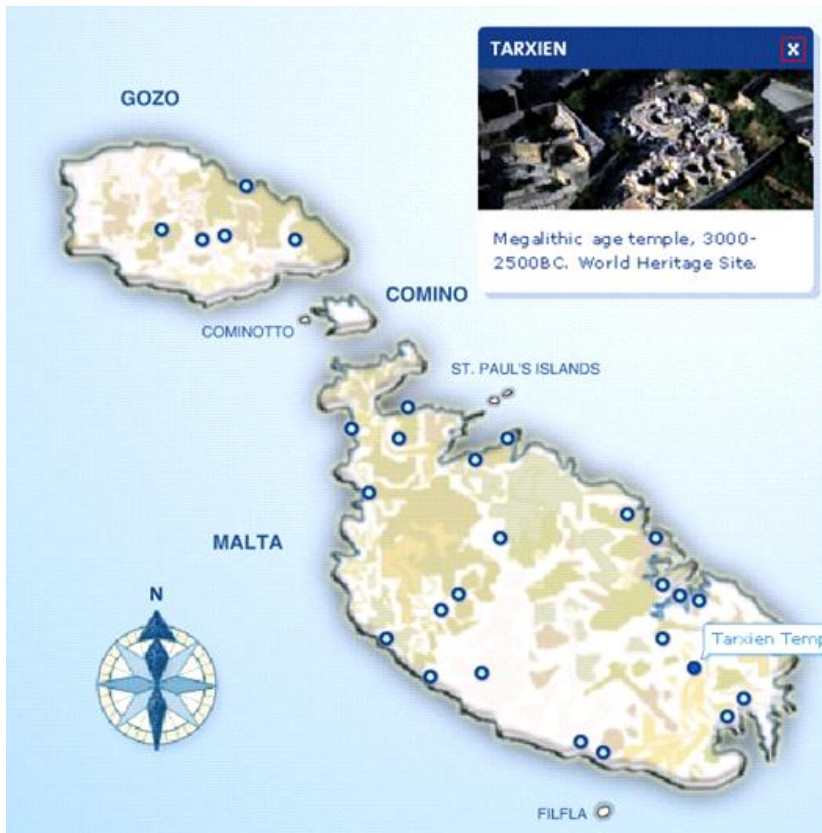
**Uliční trhy** se na Maltě konají ve Vallettě, Marsaxlokku a na Gozu ve Victorii téměř každý den. Pokud si ale chcete užít ten největší, vyrazte v neděli dopoledně před hradby hlavního města. V přístavu Marsaxlokku nabízejí trhovci nejen levné oblečení, ale zejména **tradiční rukodělné výrobky**.

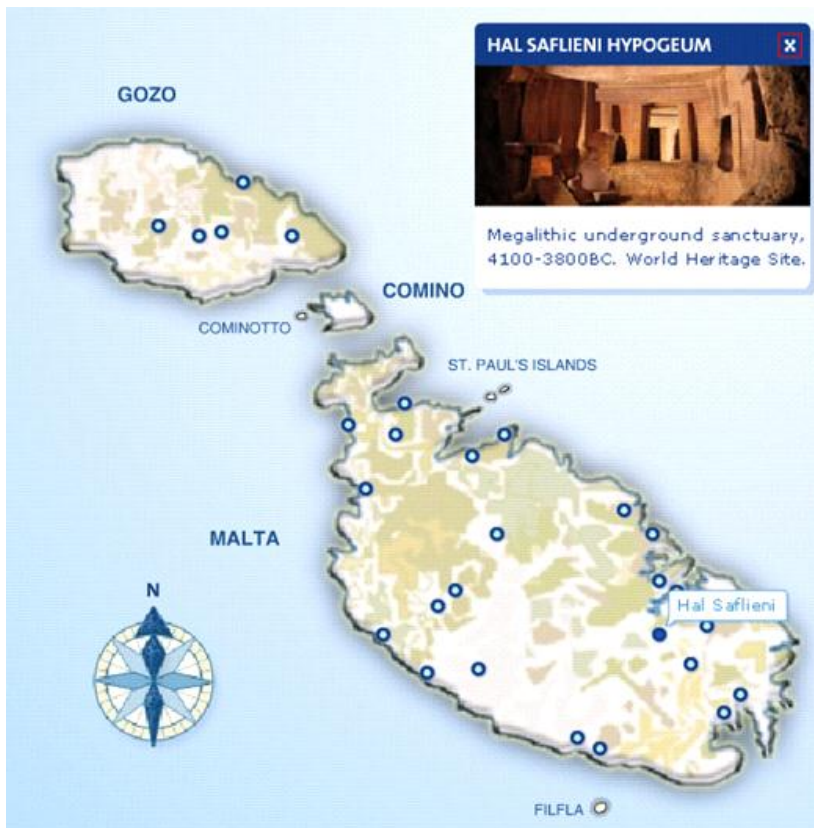
Na své si přijdou i milovníci čerstvých potravin - zejména pak ryb. Připravte se na nekonečné smlouvání a tlačeni.

Vloženo z <http://malta.informationplanet.cz/cestovani-na-malte/10-zajimavosti-malty/>









The Malta and Gozo Sightseeing Hop On Hop Off service offers a practical tour service linking all the popular places of interest on the Maltese islands and more. The buses are double deckers with an open top, a feature that can be used for the 300 days of sunshine Malta gets every year. We currently offer four routes:



#### [NORTH / BLUE TOUR €15](#)

Departs from Sliema Ferries and passes from Ta' Xbiex Harbour, Msida Yacht Marina, Valletta Bus Terminus, Birkirkara, San Anton Gardens, Ta' Qali Crafts Village, Aviation Museum, Mosta, Mdina and Rabat, Bingemma, Mgarr, Golden Bay, Bugibba, St. Julian's and ends up back in Sliema.

Operates every half an hour from 0900 to 1500 on weekdays and from 0900 to 1300 on Sundays and Public Holidays.

[read more »»](#)




#### [SOUTH / RED TOUR €15](#)

Departs from Sliema Ferries and visits Ta'Xbiex Harbour, Msida Yacht Marina, Valletta Bus Terminus, Valletta Upper Barrakka, Valletta Harbour, Valletta War Museum, Fort St Elmo, Mediterranean Conference Centre, Fort St. Angelo, Valletta Waterfront, Hypogeum and Tarxien Temples, Senglea Point, Vittoriosa Waterfront, Bieb is-Sultan, Marsaxlokk Fishing Village, San Lucjan Tower, Ghar Dalam Cave and Museum, Blue Grotto, Hagar Qim & Mnajdra, Malta Falconry Centre, Limestone Heritage and back to Sliema.

Operates every hour from 0900 to 1500 on weekdays and from 0900 to 1300 on Sundays and Public Holidays.

[read more »»](#)




#### [GOZO / GREEN TOUR €15](#)

Departs from Mgarr Harbour and visits the Maritime Museum, Savina Creativity Centre, the Ggantija Temples and Xaghra Windmill, Calypso's Cave, Marsalforn Bay, Ta' Pinu Basilica, the Crafts Village, Azure Window (Dwejra), Fontana Cottage and Xlendi Bay.

Tour ends back at Mgarr Harbour and passes by the Victoria Bus Station a number of times.

Operates daily from 0930 every 45 minutes with the last one leaving at 1500.

[read more »»](#)



## MALTA BY NIGHT €15

Operates from Monday to Thursday and leaves Bugibba at 1900.

It passes from Paceville, St. Julian's, Sliema, Ta' Xbiex, Msida, Valletta, Mediterranean Conference Centre, Fort St. Elmo, Castille, the Aqueducts, Rabat, Mdina, Mosta, Naxxar, Lija and returns back to Bugibba.

This tour takes around 4 Hours and includes a 60 Minute Stop at Mdina.

The bus stays with the

Vloženo z <<http://www.maltasightseeing.com/>>

## North tour programme

Operates every half an hour from 0900 to 1500 on weekdays and from 0900 to 1300 on Sundays and Public Holidays.

Departure from Sliema Ferries

- 1. Sliema** – Sliema is Malta's main coastal resort. It is a centre for shopping, restaurants and café life. Sliema is also a major commercial and residential area and houses several of Malta's most recent hotels. The coastline promenade, which runs for several kilometres from St. Julian's to Gzira & Ta' Xbiex, is ideal for walkers and joggers.
  - 2. Manoel Island (passing)** – A small island fortified by Grandmaster Manoel de Vilhena, who also built the theatre in Valletta. The architect of this project was Frenchman François de Mondion, who was also the architect of Louis XIV. The island is now being conserved and converted into an exclusive residential area.
  - 3. Ta' Xbiex Harbour (passing)** – The area is studded with beautiful villas many of which have now been transformed into embassies.
  - 4. Msida Yacht Marina (passing)** – A magnificent yacht marina with first class berthing facilities.
  - 5. Valletta** – City Gate is outside Malta's capital city which was built by the Knights of the Order of St. John in 1568 and transformed over the years into the finest example of baroque. The City is studded with historical palaces, museums, churches, gardens, cafes, restaurants and shops.
  - 6. Hamrun & Sta Venera (passing)**
  - 7. San Anton Garden** – Probably the best known of the island's gardens. San Anton Garden was laid out by Grandmaster Antoine de Paule (1623-1636) as grounds for his summer residence. The garden is a botanical delight with mature trees, old stone urns, fontanelles, ponds and formal flower beds.
  - 8. Mdina Glass** – You may visit Mdina Glass which is a unique company in Malta, specialising in glass blowing, glass fusion and lamp work.
  - 9. Ta' Qali Crafts Village & Aviation Museum** – The former World War II military aerodrome was converted into a hand-crafts centre. Here one can buy something completely unique to take home. Beyond the Crafts Village is the Aviation Museum displaying aircrafts. The Museum (open daily from 0900 – 1700 except Good Friday, Easter Sunday, 15th August, Christmas Day & New Year's Day) is situated in a former RAF station and among the artefacts are a rebuilt Spitfire Mk IX and a Hawker Hurricane Ila.
  - 10. Mosta** – Mosta lies at the heart of Malta. It is a busy market town. At its centre is a magnificent domed church (completed in 1860). The Mosta Rotunda (closed from 1200hrs to 1500hrs) is the third largest unsupported church dome in Europe. In World War II, the church took a direct hit from a German bomb that pierced the dome, but failed to explode. Other Mosta attractions include the Victoria Lines, the World War II shelters, the cave chapel of St. Paul the Hermit in a picturesque valley and the Chapel of Our Lady of Hope. In its limits there are also prehistoric remains such as catacombs under Fort Mosta and Bronze Age dolmens.
  - 11. Mdina** – Mdina is the old capital of Malta and its origins may be traced back to 1500BC. Mdina has had different names and titles depending on its rulers and its role but its medieval name describes it best – "Citta' Nobile": the noble city. Impressive palaces line its narrow, shady streets. Mdina is one of Europe's finest examples of an ancient walled city and extraordinary in its mix of Medieval and Baroque architecture.
  - 12. Rabat & the Domus Romana** – Rabat played a major role in Malta's history. The large provincial township was part of the Roman city of Melita. The town is a commercial centre and acts as a market for its large agricultural hinterland. It is also well established on the tourist map due to its archaeological and historical sites: The Domus Romana Museum (opened daily from 0900 to 1700 except on public holidays), Catacombs, St. Paul's Grotto and the fine churches and monasteries.
  - 13. Bingemma (passing)**
  - 14. Mgarr** – Mgarr is a typical rural village. It is surrounded by rich farmland. The area is ideal for country walks with several picturesque spots – Bingemma, Wardija, Fomm ir-Rih and Gnejna Bay. Mgarr's parish church dedicated to St. Mary was built in 1912. Mgarr is also home to two of Malta's oldest prehistoric sites; Ta' Hagrat (opening Tuesdays from 0930 to 1100) and Skorba (opening Tuesdays from 1130 to 1300). On the way to Golden Bay you will pass the Roman Baths. This heritage site is temporarily closed.
  - 15. Golden Bay** – One of the island's beautiful sandy beaches. Together with its adjoining beach, Ghajn Tuffieha, it is unspoilt and secluded. Well worth a visit and if the weather is fine, a great bathing spot.
  - 16. St. Paul's Bay** - This is the quaint location of the original Fishing harbour known as "Il-Menqa" flanked to the left by Wignacourt Tower built by the Grandmaster (1601-1622) the oldest standing watchtower of the period the Knights of St. John and to the right by St. Paul's shipwreck Chapel revered as the spot where the locals lit a fire to warm and welcome St. Paul on his unforeseen arrival on the island. Magnificent views and photo opportunities.
  - 17. Bugibba Square** – Bugibba and its neighbours Qawra & St. Paul's Bay are Malta's largest seaside resort towns. The coastline has been developed into a distinct resort with hotels and numerous holiday apartments. The water on both verges of the bay is not deep and is ideal for swimming off the rocks. The bay is popular throughout the summer. Choose the stop closest to your resort.
  - 18. Malta Sightseeing Terminus in Bugibba (near Santana Hotel)**
  - 19. Qawra Palace & Suncrest Hotel**
  - 20. Splash & Fun Park/ Mediterraneo Marine Park**
  - 21. St. George's Bay**
  - 22. St. Julian's** – St. Julian's is now a major residential and tourist centre and home to some of Malta's newest hotels. St. Julian's merges with Paceville, Malta's main nightlife centre with clubs, casinos, restaurants, cafes & bars.
  - 23. Spinola Bay**
  - 24. Balluta Bay** – A small bay between St. Julian's and Sliema. Its shores are full of cafes, kiosks and restaurants. The skyline is dominated by the Carmelite Church and the Victorian Balluta Building.
- Return to Sliema**  
Museum opening hours are indicative. Please check before your visit.  
FREE transport from Sliema to various hotels (Mon-Sat at 1500, 1600 & 1800/ Sunday & Pub. Holiday at 1400 & 1600)

Vloženo z <<http://www.maltasightseeing.com/EN/content/2/north%20tour>>