

## 1608 Itinerary 1.tyden

8. října 2015

13:24



<http://www.turecko.org/index.html>

**Turecko je ovlivněno islámem.** Toto náboženství se dotkne i turistů. Je důležité, aby do mešity vstupovali bosí. Ženy musí mít zahalené vlasy, ramena a kolena, muži smí vstoupit pouze v dlouhých kalhotách.

### Smlouvání je zábava

Jste-li již na nějakém tom bazaru, nezapomínejte na nejdůležitější věc – smlouvejte jako o život! V Turecku je smlouvání zábavou, hrou a přítom i povinností.

Pokud byste totiž přikývli hned na první cenu, nejen že sami sebe pěkně napálíte a daný suvenýr přeplatíte klidně o 10-ti násobek, ale obchodníka urazíte!

**Neberte do ruky ani se neptejte na cenu věcí, které koupit nehodláte.** Zbytečně tak upoutáte na sebe pozornost a prodáváč Vás jen tak nepustí. Další radou je fakt, že čím více vypadáte, že nemáte peníze, tím méně Vás budou chtít natáhnout. Pokud budete vypadat jako obchodník ze západu v luxusním obleku, rozhodně nečekejte ceny, které se budou nabízet turistům v plavkách.

Jak smlouvat v Turecku

Jednoduchým postupem jak usmlouvat svou přijatelnou cenu je následující postup:

- V klidu a v duchu si promyslet svou MAXIMÁLNÍ cenu za danou věc, kterou jste ochotni prodat. Například 100,-
  - V tuto chvíli víme, kolik budeme chtít zaplatit maximálně. Tuto částku však nebudeme říkat. Vyslovíme například polovinu, nebo lépe čtvrtinu. Obchodníkovi tedy řekneme, že vezmeme suvenýr za 25,-
  - Obchodník samozřejmě namítne, že ne. A dá cenu 500,-
  - Nenechte se odradit, pokračujte ve smlouvání a nadhodte 30,- obchodník sleví na 400,- a takto pokračujte dále.
  - Nakonec získáte danou věc opravdu velmi levně!
- Pokud obchodník ihned svolí k nákupu, je jasné, že jste cenu přestřelili. Odejděte proto jinam. Jakmile vyslovíte první částku, už jí nemůžete snížit, protože obchodník moc dobře ví, že to byla právě cena, za kterou jste ochoten kupovat.

## Nenechte se obalamutit

Obchodníci na Vás budou zkoušet všelijaké triky. Jeden z nich je vrýt se Vám do duše. Například na Vás bude obchodník zkoušet věty typu:

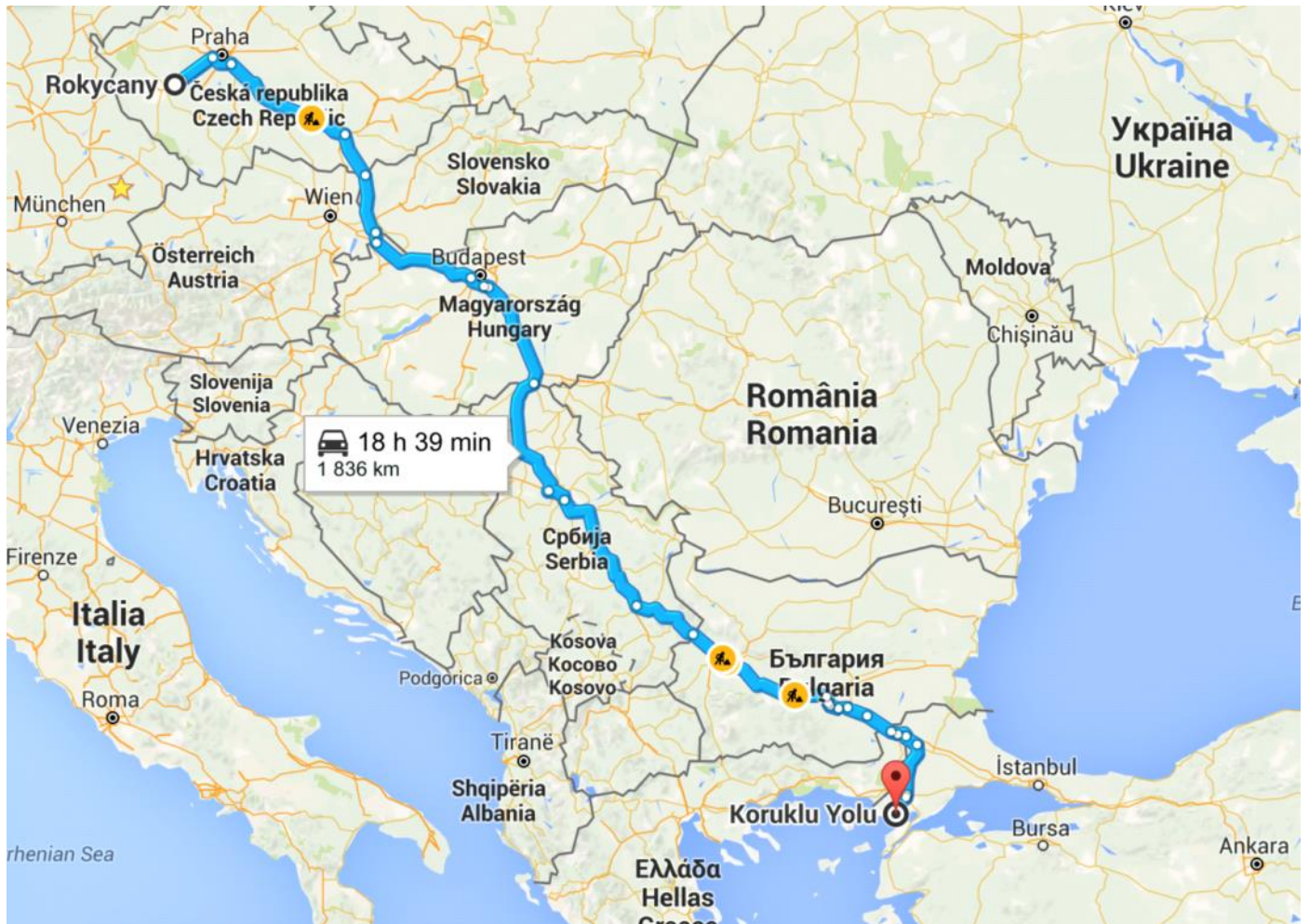
- Mám doma rodinu, potřebuji ji uživit,
- Jste milý a hezký člověk, proto Vám nechám tuto věc opravdu levně,
- Jste skvělý obchodník, opravdu jste zvolil dobrou cenu,
- atd.

1. Den - pátek
  - a. Dojezd do Maďarska, přespat u hranic se Srbskem (cca 800 km) nebo dojet až do Srbska - STPL 100 Piroť (1300 km)
2. Den - sobota
  - a. Přejezd Srbska a Bulharska, dojet až do Turecka k Černému moři (POI 130, 1100 km)
3. Den - neděle
  - a. Dopolodne koupačka, kolo
  - b. V poledne se přesunout do Istanbulu na STPL - POI 189
    - i. Prohlídka mešity a starého města
4. Den - pondělí
  - a. Dopolodne Velký bazaar
  - b. Po obědě přesun k Černému moři na POI 730 nebo 731
    - i. Koupačka
    - ii. Kolo
5. Den - úterý
  - a. Dopolodne koupačka
  - b. Odpoledne přejezd k solnému jezeru POI 590
    - i. Případně přespat v Aksaray v kempu (voda), prohlédnout si mešitu u kempu
    - ii. Nebo dojet na STPL za 3 EUR k Ishare (prohlídka údolí)
6. Den - středa
  - a. Ihlara - dopoledne prohlídka údolí
  - b. Odpoledne přejezd do Zelve POI 570, návštěva křlášterního komplexu
  - c. Přejet do Gereme, přespat v campu Dilek za cca 13 EUR
7. Den - čtvrtek
  - a. Prohlídka okolí
  - b. V poledne přejezd k podzemnímu městu
  - c. Večer prohlídka podzemního města
  - d. Přejezd na pláž POI 555
8. Den - pátek
  - a. POI 555 koupačka, prohlídka skalních plamenů, cca 2 km od stání (možná jen skupina A :-))
  - b. Přejezd do soutěsky POI 495
9. Den - sobota
  - a. Přejezd do Marmarisu
  - b. Převzetí lodě

100 Piroť: STPL Piroť u Srbsko - bulharských hranic: 43.1596 , 22.5815

- Měla by být voda
- Z domova necelých 1300 km, 14 hodin





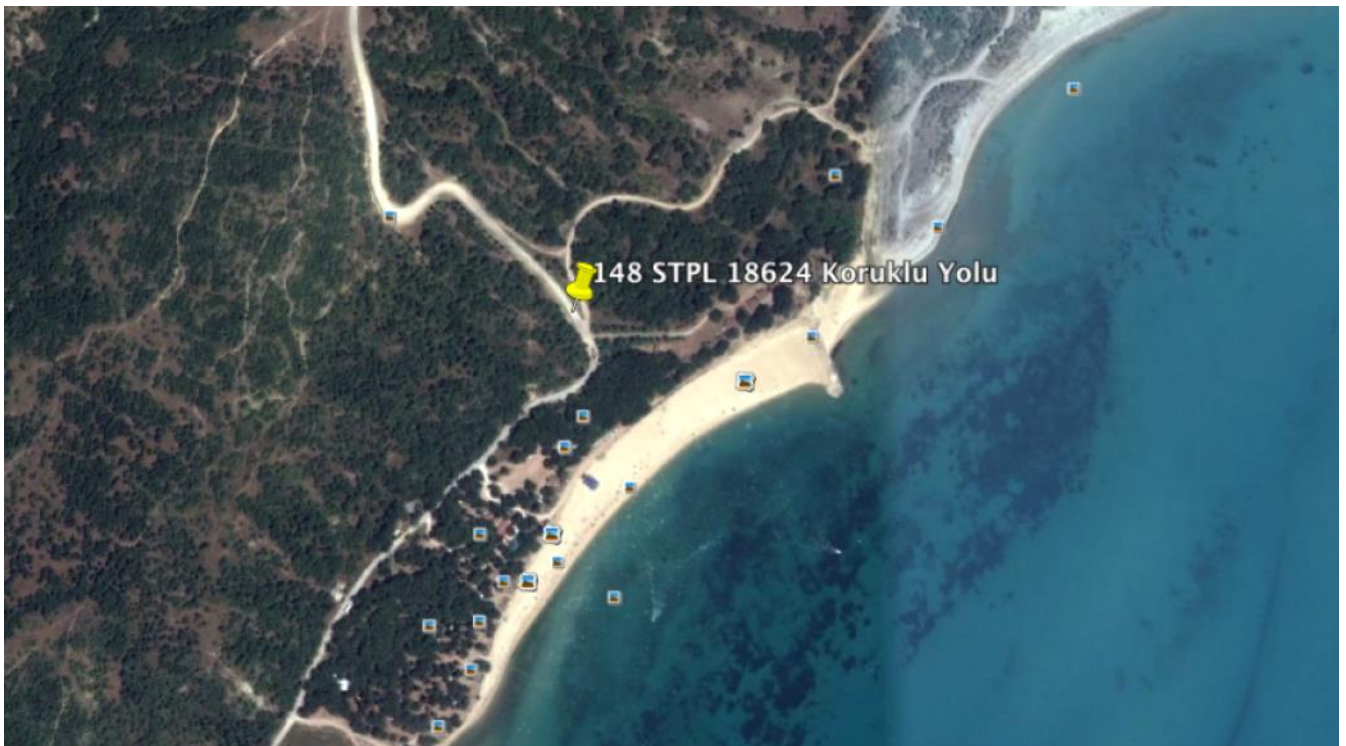
130: STPL 41.630400°, 28.098600°





148 STPL 18624 Koruklu Yolu: 40.611180°, 26.435300°

- U vody
- Možnost přespání zdarma
- Pitná voda



180 Troja: 39.955962°, 26.249579°

181 Troja - možnost prespani: 39.955600°, 26.255300°



200 Istanbul - Hagia Sofia, chrám moudrosti: 41° 0'28.05"S, 28°58'44.26"V

## Hagia Sofia

Hagia Sofia, čili chrám Boží Moudrosti, je byzantský chrám z let 532-537. Nachází se v zátocce Zlatý roh v Istanbulu a je to jedna z nejnámějších sakrálních staveb světa. Původní křesťanská svatyně s centrální kupolí a sídlo patriarchy byla po dobytí Konstantinopole Osmany upravena na mešitu a později opatřena minarety. Od roku 1934 slouží jako muzeum. Zajímavostí je, že téměř tisíc let (do dokončení katedrály v Seville v roce 1520) byla Hagia Sofia největší katedrálou na světě.



## Mešita Sultan Ahmed

210 Mesita Sultan Ahmed: 41° 0'20.96"S, 28°58'33.92"V

Mešita Sultan Ahmed je historická mešita, která je nejnámějším symbolem Istanbulu. Díky obložení stěn modrými dlaždicemi je též známa pod názvem Modrá mešita. Po Hagii Sofii se jedná o druhou největší mešitu ve městě, která má jako jediná šest minaretů. U mešit platí pravidlo, že běžná mešita má jeden minaret, lepší může mít dva minarety, ale šest minaretů smí mít pouze mešita v Mekce. Pověst proto praví, že sultán musel nakonec nechat postavit v Mekce sedmý minaret.



Velký bazar  
- V neděli zavřeno

215 Istanbul - Grand Bazaar: 41.010646°, 28.968089°

Istanbulský Velký bazar je doslova rájem pro milovníky nakupování a překvapí snad všechny příchozí. V tomto bludišti uliček se tísni téměř 4000 krámků nabízejících zboží všeho druhu, Najdete zde od zlata, šperků, přes koberce, keramiku až po koření a ovoce snad úplně všechno.

Tento klasický osmanský trh založil v roce 1453 - krátce po obsazení města, Mehmed II. zvaný Dobyvatel. Do bazaru rozkládajícího se nedaleko Istanbulské univerzity se dá vstoupit celkem 18 branami, ale nejvyužívanější jsou Carsikapi a Nuruosmaniye. Přestože jsou na tomto obrovském trhu umístěny směrovky, řada lidí stejně vždycky zabloudí. Cizinci by pro orientaci potřebovali přinejmenším mapu, ještě mnohem lepší by byl ale místní průvodce.



Dříve se chodby nazývaly jmény podle druhu prodávaného zboží, dnes se jimi však již nedá řídit. Někteří knižní průvodci sice tvrdí, že existuje plánek, ve kterém je uvedeno rozdělení jednotlivých sekcí trhu, bohužel většina obchodníků se již rozdělením na sekce vůbec neřídí a tak nejsou (ke smůle turistů) ani patrné. Existuje zde však jedno pravidlo, kterého by se měl člověk držet – jdete-li pořád nahoru, měli byste se brzy dostat k hlavnímu východu.

Mnoho lidí se raději řídí heslem „Jdu, kam zrovna chci“ a to je nejspíše nejlepší volba. Pokud ale narazíte na stánek, u kterého jste si vyhlídli zboží, kupte si jej hned. Vaše strategie, že se půjdete jen podívat, jestli u některého stánku není dané zboží levnější, vám zcela určitě nevyjde. Ten původní obchůdek už totiž nikdy nenajdete...

Nejstarší částí bazaru je İc Bedesten, původně sklad, který sloužil také jako dílna a prodejna klenotníků. Vstupní bránu zdobí orel, který byl v minulosti symbolem byzantských císařů. V orientálním pavilonu ze 17. století, ve kterém byla původně kavárna, se dnes nachází zlatnictví. Mimochodem zlatnické práce tvoří asi polovinu vystavovaného zboží a narazíte na ně na každém kroku. Například v Zincirli Han vám dokonce zhotoví šperk podle vašeho návrhu a přání. Největší koncentrace klenotnictví se nachází na nejširší ulici Kalpakçılar Başı Caddesi.



Na bazaru narazíte také na vázané a tkané koberce pocházející z celého Turecka a Střední Asie. Znáмым obchodem prodávajícím koberce a textilie je Muhlis Günbattı. Střechy Velkého bazaru ukrývají také restaurace, kavárny, banky, poštu, policejní stanice a dokonce i mešitu. Místní trhovci například rádi navštěvují tradiční tureckou kavárnu Sark Kahvesi. Oblíbenou bazarovou restaurací je pak Havuzlu Lokanta.



Co se týče nakupování, tak se tomuto rušnému bazaru v centru Istanbulu opravdu nic nevyrovná. Panuje zde ojedinělá atmosféra a najdete zde naprosto jiný svět než v menších venkovských městečcích s ateliéry a řemeslnými dílnami. K té správné atmosféře však patří také smlouvání, které je základem místního obchodování. Že by vás někdo na Velkém bazaru ošidil, se nemusíte bát. Místní obchodníci platí za svůj stánek daně, stejně jako tomu bylo před 400 lety a pořádková policie dohlíží na to, aby bylo zboží správně váženo, měřeno i oceňováno.

Velký bazar není z historického hlediska až tak zajímavý, nicméně za návštěvu určitě stojí. Kromě Velkého bazaru jsou v turecké metropoli známé také Egyptský nebo Knižní bazar. Egyptský bazar se nachází na břehu Bosporu u Galatského mostu. Je o mnoho menší než Velký bazar, ale přesto (nebo možná právě proto) má své nezaměnitelné kouzlo. Prodává se tu většinou koření a sušené ovoce. Prodejci mají zboží ve velkých pytlích a na přání vám odváží požadované množství.







## Palác Topkapi

190 Istanbul - Topkapi palac: 41° 0'40.36"S, 28°58'58.76"V

Palác Topkapi se nachází ve městě Istanbul a byl oficiální rezidencí osmanských sultánů v letech 1465 až 1853. Byl postaven pro státní příležitosti a pro zábavu panstva a v současné době je jednou z hlavních turistických atrakcí Istanbulu. Palác je velký komplex složený ze čtyř hlavních dvorů a spousty menších budov. Na vrcholu jeho existence jako panského sídla zde žilo více než 4 000 lidí. Palác je od ostatních částí města oddělen vysokou zdí.





480 Akyarlar - stani u more: 36.966580°, 27.278430°



Marmaris - marina Otoparki:

500 Marmaris - marina: 36°51'10.40"S, 28°16'51.21"V

510 Marmaris - Grand bazaar: 36.853324°, 28.273642°

495 / SAKLIKENT MILI PARKI / Parking: 36.473790°, 29.403280°  
- Stání v solutěsce





170 jezero Koycegiz - bahenni lazne: 36.874364°, 28.601491°



549 Chimera . Entrence: 36.428319°, 30.465875°





550 Cirali - Plameny Yanartas: 36.431374°, 30.456207°

#### Plameny Yanartas

Plameny Yanartas – najdeme v národním parku Olympos nedaleko vesnice Çirali. Na malé mýtince uprostřed lesního porostu zde z povrchových trhlin a otvorů uniká zemní plyn a na povrchu se samovolně vzněcuje. Místo je známé už od dob starověku, kdy bývalo díky své poloze blízko pláže významným orientačním bodem pro mořeplavce. Legendy praví, že zde má své sídlo řecký bůh ohně a kovářství Héfaistos. Pravost legendy by mohly potvrdit i zbytky nedalekého kostelíku, který mohl být svatyní tohoto boha. Název místa lze z turečtiny přeložit jako „hořící skála“, podle bájně přišery chrlící oheň dostalo také název Chiméra. Pokud se plamen uhasí vodou nebo hlinou, samovolně se během 10 minut znovu vznítí. Tento fenomén popisuje už Homér v Iliadě (píše o dechu podzemní nestvůry Chiméry).



555 / CIRALI / Cirali strand / Camperplaats : 36.420990°, 30.482990°









## Ihlara

575 Ihlara : 38.239241°, 34.306965°

576 BELISIRMA: 38.266220°, 34.288330°  
- Stání za 3 EUR





Ihlara je dlouhé údolí, turecky zvané Ihlara Vadisi. Stejné jméno Ihlara také nese vesnice, kterou považuji za výchozí místo k průzkumu údolí. Ve středověku se údolí nazývalo řecky Peristerma. Údolí Ihlara je známé zejména svými starými **malovanými kostely vytesanými ve skalách**. Velmi malebné jsou také příkré skalní stěny kaňonu. Údolí Ihlara leží v Kappadokii. [Kappadokie](#) je velká oblast s pozoruhodnými skalami, jejíž nejnavštěvovanější část leží kolem městečka Göreme v národním parku. Ihlara je ale položena poněkud stranou, asi 60 km západněji od nejznámějších kapadockých míst. Nejbližší velké město od Ihlary je [Aksaray](#) ležící 25 km severozápadně. Větší obec poblíž je Güzelyurt.

Kraj kolem Ihlary leží v celkem vysoké nadmořské výšce, asi 100 metrů nad mořem. Takže tu může být chladno. Nad krajinou se vypíná vyhaslá sopka Hasan Dağı, po většinu roku s vrcholkem majestátně pokrytým sněhem. V dávných dobách (asi 9 miliónů let) sopka vyvrhla spoustu sopečného popela a lávy. V této ztvrdlé hornině si později prorazila cestu říčka Melendiz a vytvořila tím to údolí.

### **Turistika v údolí**

Vstup do nejzajímavější části údolí Ihlara je zpoplatněný. V roce 2014 stálo vstupné 8 TL, nebo se tam dá jít na globální kapadocký lístek (45 TL). Lístek za 8 TL je fajn si schovat, pokud chcete navštívit také katedrálu v Selime kus pod údolím.

Údolí je úplně ideální pro pěší turistiku. Cesta vede údolím a jenom občas trochu stoupá do skal ke kostelům. Dalo by se projet i na kole, akorát občas by to byl trochu moc cyklokros. Autem ani na motorce se do údolí nesmí.

V údolí Ihlara je zajímavých pět sídel (či vesnic). Po proudu dolů jsou to tato:

- Ilisu
- Ihlara
- Belisirma
- Yaprakhisar

- Selime

Hlavní turistická oblast údolí, do které se i platí vstupné 8 TL, se rozkládá mezi vesnicí Ihlarou a Yaprakhisarem.

Doporučení pro dvoudenní výlet: jedte nějak do Güzelyurtu a prohlédněte si místní památky. Pak přejeďte stopem nebo taxíkem do Ihlary. Ubytujte se ve Star hotelu a nechte se večer odvézt do Ilisu do termálních tureckých lázní. Druhý den jděte brzo ráno údolím přes Belisirmu do Selime. Když se nikde nezaseknete na moc dlouho, stihnete ze Selime poslední autobus do Aksaray. Oficiálně má cesta trvat 5 hodin, ale s prohlídkami kostelů se to může natáhnout na hodin 7. Oběd můžete dát v Belisirmě v hospodách nad řekou (oběd menu 15 TL). Večer přejezd někam jinam, nebo ubytování v Aksaray.

## Kostely

Nemá cenu popisovat jednotlivé kostely v údolí, protože jsou ve všech mapkách a stejně si nedokážu představit, kdo by s popisem v ruce zkoumal kostel po kostelu. Jsou si všechny relativně hodně podobné. Většinou mají předsíň, hlavní loď s místem pro oltář a boční loď. Jsou vytesané ve skále. Stěny jsou velmi hezky pomalované. Podle různých atributů svatých se dají jednotlivé obrazy přibližně určit. Naneštěstí jsou ale malby většinou poničené. Ničí je přirozená eroze skal, ale hlavně vandalové a v minulosti muslimové, kteří vysekávali obrazy, protože je pro ně zobrazování lidských bytostí rouháním. V tom se podobají ikonoklastům.

Pro historii kostelů je důležitý boj ikonoklastů proti ikonodulům v osmém a devátém století. Zatímco ikonoklasté (obrazoborci) byli proti malování a uctívání ikon, ikonodulové naopak chtěli ikony prosazovat. Byly to dost velké spory, ba i války, které zasáhly i byzantský dvůr. Nakonec vyhrála strana ikonodulská. Sympatické na prohrávající ikonoklastické straně bylo to, že kostely neničila, pouze prosazovala střídmejší zdobení. Z ikonoklastického období se často dochovaly výzdoby některých síní jednoduchou červenou hlinkou a geometrickými obrazci. Tyto výzdoby jsou starší a nebyly přemalované. Tam, kde jsou malby barevné a bohaté, pocházejí z pozdějšího ikonodulského období (od konce 9. do asi 12. století).

560 Goreme: 38.643647°, 34.830147°

561 / GOREME / Dilek camping: 38.644440°, 34.833840°



### Description:

very cosy camping with friendly staff

### General information:

Max. capacity: 80 | Maximum camper length: 10m | Maximum stay: Onbeperkt | Open: 1/1 - 30/12

Pricing:

Motorhome (2 persons incl. taxes): € 12,25 | Chemical toilet discharge: Free | Electricity: Free

Contact:

Müzesi Yolu üzeri, No:11, 50500 Goreme, Turkey

Tel.: +903842712395 | Email: [info@dilekcamping.com](mailto:info@dilekcamping.com) | Internet: [www.dilekcamping.com](http://www.dilekcamping.com)

## Údolí Göreme



### [údolí Göreme](#)

Göreme - 10 km velké kruhové údolí Göreme je plné fantastických tvarů, které voda a vítr vyrobily v měkkém sopečném tufu pocházejícím z nedaleké sopky Erçiyes. Od starověku se staly místní skály přibýtkem a úkrytem pro generace místních obyvatel, především křesťanů, kteří se zde ukrývali před nájezdy Turků a Seldžuků. Mezi nejzajímavější místa patří Muzeum pod širým nebem s nejlépe dochovanými malbami ve skalních kostelících, údolí Zelve obydlené až do sesuvu půdy v roce 1953 a skalní hrad Uçhisar s nádherným rozhledem po celém údolí.

570 Zelve: 38.678249°, 34.850329°

## Zelve



### [Zelve](#)




#### [Skalní komíny mezi Göreme a Zelve v Kappadokii](#)

Zelve - tento klášterní komplex patří k nejpozoruhodnějším památkám v Kappadokii. Rozkládá se ve třech údolích mezi městečky Avanos a Çavuşin. Systém klášterů a skalních obydlí je vytesán do tufových stěn v rozmanité struktuře. V jednom z údolí můžete najít zbytky malé osmanské mešity, modlitebny a mihrábu. Většinu středověkých kaplí a oratoří zdobí vytesávané kříže s množstvím fresek. Kostely v Zelve pocházejí z období před tzv. obrazoboreckou polemikou, tj. byly vytvořeny před rokem 800. Část skalního komplexu bývala také obydlena tureckými muslimy, dnes už neslouží k trvalému bydlení, ale spíše k objevitelským cestám turistů ve spletitých chodbách.

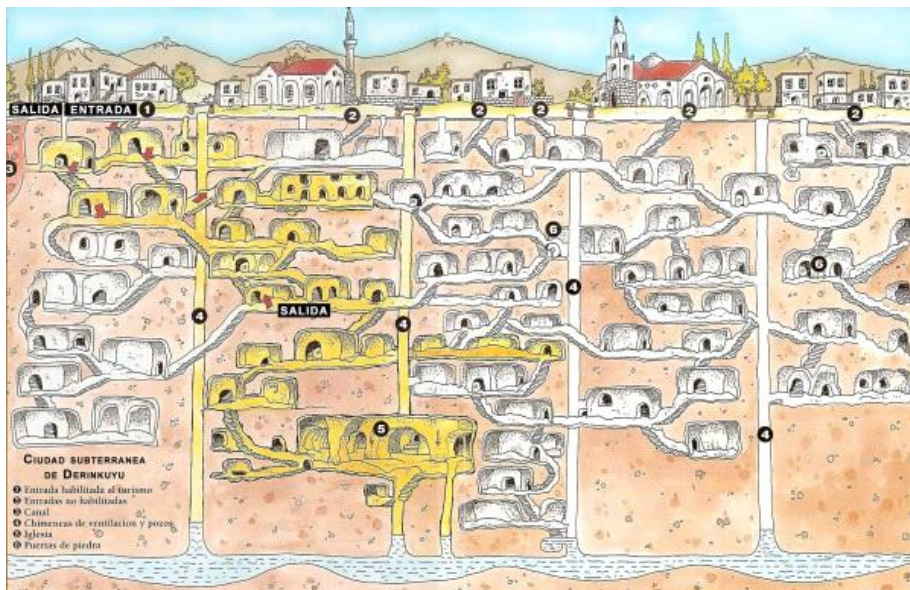
580 Derinkuyu - podzemní město: 38.372189°, 34.734283°

## Derinkuyu



#### [Podzemní město Derinkuyu](#)

Derinkuyu - podzemní město Derinkuyu (v překladu Hluboká studna) vznikalo od 12. století př. n. l. Poslední obyvatelé jej opustili až v polovině minulého století. Město má 7 podzemních pater, hloubku až 85 metrů a 52 ventilačních šachet a hlubokých studní. V některých dobách zde žilo až 10 000 lidí se zásobami a domácím dobytkem. Údajně je město propojeno 9 km dlouhou podzemní chodbou se sousedním podobným městem Kaymakli. Pod zemí najdeme obytné místnosti, místnosti pro ustájení zvířat, sklady, ale také podzemní kostel, nebo lis na víno.



Jedná se o obrovský komplex starobyklých podzemních chodeb a chodbami navzájem propojených místností. Komplex připomíná jedno obrovské podzemní město, ve kterém mohlo žít najednou až 20000 lidí.

Je tu veškeré nezbytné zázemí pro život. Nacházejí se zde sklady na jídlo, kuchyně, chrámy, továrna na víno, zásobárna vody a ventilační šachty. Celé je to vysekáno do obrovského skalního monolitu.

Derinkuyu se nachází v Turecku v regionu Cappadocia. Současná archeologie nemá úplně jasno, kdo je autorem tohoto města a komu vlastně sloužilo. Někteří se domnívají, že vzniklo v 7. století před naším letopočtem. Bohužel pro tuto dataci nejsou jednoznačné důkazy.




Město bylo nejspíš obýváno různými generacemi lidí v různých dobách a za různých okolností. Můžeme uvažovat o existenci jeskynních lidí, nebo o skupině lidí, která se chtěla schovat před nějakou kataklyzmatickou katastrofou. Někteří badatelé též zmiňují možnost, že by mohlo jít o kryt pro případ napadení skupiny nepřátelskou silou.

Ať už to bylo jakkoliv, původní obyvatelé (autoři Derinkuyu) města zjevně neměli ve zvyku trávit příliš mnoho času na denním světle, neboť do podzemního města původně vedl jediný úzký vchod z povrchu země, který byl navíc zajištěn obrovským kulatým balvanem.

588 Aksaray - kemping u mesity: 38.249200°, 33.548200°



Kousek od kempu mešita:





590 Salt lake - parking: 39.073958°, 33.412987°





700 Hadrianova brana: 36°53'7.08"S, 30°42'30.89"V


## Hadrianova brána

V roce 130 našeho letopočtu navštívil Antalyi císař Hadrián a na počest císaře byla ve městě vystavěna Hadriánova brána, která má formu vítězného oblouku. Brána se skládá ze tří obloukových průjezdů, které jsou z přední strany zdobeny čtyřmi korintskými sloupy. Dlouhá léta byla brána skryta v seldžuckých hradbách, odhalena pro širokou veřejnost byla až v 50. letech 20. století.



710 stani u plaze: 36.462400°, 32.120100°





715 stani u more

730 misto na prespani u Cerneho more: 41.186559°, 30.350998°

731 misto na stani II: 41.191934°, 30.343903°





800 plaz u Cerneho more: 41.076926°, 31.059462°



## Kappadokie

### Vyspecifikovat , jak projet

Kappadokie je díky svým pohádkovým skalním útvarům, podzemním městům a starobylým kaplím jednou z nejnavštěvovanějších vnitrozemských oblastí Turecka. Jedná se o oblast o rozloze přibližně 300 km<sup>2</sup>, na které se rozprostírá spousta ojedinělých skalních útvarů, které vznikly pravděpodobně ze ztvrdlého sopečného popela.



Ke zpracování:

## Trója

### [Trója](#)

Trója - významná archeologická lokalita, která do dějin vstoupila tzv. Trójskou válkou okolo r. 1 200 př. n. l. Později bylo místo zcela zapomenuto a znovu odkryto až v 19. stol. Heinrichem Schliemannem. Později zde výzkumníci rozlišili devět vrstev prokazujících několik epoch zdejšího města. Nejstarší osídlení (Trója I.) pochází z doby okolo r. 3 000 př. n. l. Nejmladší vrstvou je římské město označené jako Trója IX. U vchodu do areálu stojí napodobenina trójského koně, z něhož je rozhled na vykopávky.

- [Turecko - informace pro cestování](#)

